



ДЕРЖГЕОКАДАСТР
ГОЛОВНЕ УПРАВЛІННЯ ДЕРЖГЕОКАДАСТРУ
У ДНІПРОПЕТРОВСЬКІЙ ОБЛАСТІ

НАКАЗ

28.12.2020

Дніпро

№ 371

Про внесення змін до наказу
Головного управління Держгеокадастру
у Дніпропетровській області від 30.07.2020 № 226

Відповідно до статей 8, 9 та 19 Закону України «Про адміністративні послуги», постанови Кабінету Міністрів України від 31.08.2016 № 581 «Про реформування територіальних органів Державної служби з питань геодезії, картографії та кадастру», керуючись Положенням про Головне управління Держгеокадастру у Дніпропетровській області, затвердженим наказом Державної служби України з питань геодезії, картографії та кадастру від 17.11.2016 № 308 (в новій редакції згідно з наказом Держгеокадастру від 20.02.2020 № 53), наказом Державної служби України з питань геодезії, картографії та кадастру від 21.12.2020 № 558,

НАКАЗУЮ:

1. Внести зміни до наказу Головного управління Держгеокадастру у Дніпропетровській області від 30.07.2020 № 226 «Про затвердження Інформаційних карток адміністративних послуг, які надаються відділом у м. Нікополі міськрайонного управління у Нікопольському районі та м. Нікополі Головного управління Держгеокадастру у Дніпропетровській області», а саме викласти Інформаційні картки адміністративних послуг, які надаються відділом у м. Нікополі міськрайонного управління у Нікопольському районі та м. Нікополі Головного управління Держгеокадастру у Дніпропетровській області та Інформаційні картки адміністративних послуг, які надаються відділом у м. Нікополі міськрайонного управління у Нікопольському районі та м. Нікополі Головного управління Держгеокадастру у Дніпропетровській області через центри надання адміністративних послуг, затверджені ним у новій редакції, що додається.

2. Керівнику відділу у м. Нікополі міськрайонного управління у Нікопольському районі та м. Нікополі Головного управління Держгеокадастру у Дніпропетровській області забезпечити оприлюднення Інформаційних карток до кожної адміністративної послуги в приміщенні громадської приймальні Відділу, відповідних центрах надання адміністративних послуг.

3. Контроль за виконанням цього наказу залишаю за собою.

Заступник голови комісії з ліквідації-
перший заступник начальника


Ігор ЖИЛА

02 09 6

0.172
Візір Ольга Сергіївна

16.29.21

ГУ ДЕРЖГЕОКАДАСТРУ У ДНІПРОПЕТРОВСЬКІЙ ОБЛАСТІ
371 від 28.12.2020



ЗАТВЕРДЖЕНО

наказ Головного управління Держгеокадастру
у Дніпропетровській області

28 грудня 2020 № 371

ІНФОРМАЦІЙНА КАРТКА АДМІНІСТРАТИВНОЇ ПОСЛУГИ
НАДАННЯ ВІДОМОСТЕЙ З ДЕРЖАВНОГО ЗЕМЕЛЬНОГО КАДАСТРУ
У ФОРМІ ВИТЯГІВ З ДЕРЖАВНОГО ЗЕМЕЛЬНОГО КАДАСТРУ ПРО ЗЕМЕЛЬНУ ДІЛЯНКУ
(назва адміністративної послуги)


Відділ у м. Нікополі Міськрайонного управління у Нікопольському районі та м. Нікополі
Головного управління Держгеокадастру у Дніпропетровській області

(найменування суб'єкта надання послуги)

| Інформація про центр надання адміністративних послуг | | |
|--|--|--|
| Найменування центру надання адміністративної послуги, в якому здійснюється обслуговування суб'єкта звернення | | Відділ «Центр надання адміністративних послуг м. Нікополя» |
| 1. | Місцезнаходження центру надання адміністративної послуги | 53200, вул. Електрометалургів, 3, м. Нікополь Дніпропетровська область |
| 2. | Інформація щодо режиму роботи центру надання адміністративної послуги | Пн. 09:00-20:00; Вт. 09:00-18:00; Ср. 09:00-18:00; Чт. 09:00-18:00; Пт. 09:00-16:45 |
| 3. | Телефон/факс (довідки), адреса електронної пошти та веб-сайт центру надання адміністративної послуги | (05662) 5-15-36, Електронна пошта nikopol.admin@ukr.net Веб-сторінка : http://www.nikopol-mrada.dp.gov.ua/ |
| Нормативні акти, якими регламентується надання адміністративної послуги | | |
| 4. | Закони України | Стаття 38 Закону України «Про Державний земельний кадастр», Закон України «Про державну реєстрацію речових прав на нерухоме майно та їх обтяжень» |
| 5. | Акти Кабінету Міністрів України | Пункти 166, 167, 167 ¹ , 168, 171, 177 ¹ Порядку ведення Державного земельного кадастру, затвердженого постановою Кабінету Міністрів України від 17 жовтня 2012 р. № 1051 Розпорядження Кабінету Міністрів України від 16 травня 2014 р. № 523-р «Деякі питання надання адміністративних послуг органів виконавчої влади через центри надання адміністративних послуг» |
| 6. | Акти центральних органів виконавчої влади | |
| 7. | Акти місцевих органів виконавчої влади/органів місцевого самоврядування | |
| Умови отримання адміністративної послуги | | |
| 8. | Підстава для одержання адміністративної послуги | Заява про надання відомостей з Державного земельного кадастру |
| 9. | Вичерпний перелік документів, необхідних для отримання адміністративної послуги, а також вимоги до них | 1. Заява про надання відомостей з Державного земельного кадастру за формою, встановленою Порядком ведення Державного земельного кадастру, затвердженим постановою Кабінету Міністрів України від 17 жовтня 2012 р. № 1051 (форма заяви додається)* 2. Документ, що підтверджує оплату послуг з надання витягу з Державного земельного кадастру про земельну ділянку (або інформація (реквізити платежу) про сплату збору (внесення плати) в будь-якій формі, надані суб'єктом звернення **). 3. Документ, який підтверджує повноваження діяти від імені заявника (у разі подання заяви уповноваженою заявником особою) |



| | | |
|--------------------------|--|--|
| 10. | Порядок та спосіб подання документів, необхідних для отримання адміністративної послуги | Заява про надання відомостей з Державного земельного кадастру у паперовій формі з доданими документами подається заявником або уповноваженою ним особою особисто або надсилається рекомендованим листом з описом вкладення та повідомленням про вручення або в електронній формі надсилається через Публічну кадастрову карту або Єдиний державний портал адміністративних послуг, у тому числі через інтегровану з ним інформаційну систему Держгеокадастру, представлену у формі Інтернет-сторінки. У разі подання заяви органом державної влади, органом місцевого самоврядування у заяві зазначаються підстави надання відповідної інформації з посиланням на норму закону, яка передбачає право відповідного органу запитувати таку інформацію, а також реквізити справи, у зв'язку з якою виникла потреба в отриманні інформації. Така заява розглядається у позачерговому порядку. |
| 11. | Платність (безоплатність) надання адміністративної послуги | Послуга платна (у випадку звернення органів виконавчої влади та органів місцевого самоврядування – безоплатна) |
| <i>У разі платності:</i> | | |
| 11.1 | Нормативно-правові акти, на підставі яких стягується плата | Стаття 41 Закону України «Про Державний земельний кадастр», стаття 34 Закону України «Про державну реєстрацію речових прав на нерухоме майно та їх обтяжень» |
| 11.2 | Розмір та порядок внесення плати (адміністративного збору) за платну адміністративну послугу | Розмір плати за надання послуги – 0,05 розміру прожиткового мінімуму для працездатних осіб, встановленого законом на 1 січня календарного року, в якому надається відповідна адміністративна послуга За надання витягу з Державного земельного кадастру про земельну ділянку, що містить відомості Державного реєстру речових прав на нерухоме майно, додатково сплачується адміністративний збір за надання інформації з цього реєстру відповідно до Закону України «Про державну реєстрацію речових прав на нерухоме майно та їх обтяжень». За отримання інформації з Державного реєстру прав справляється адміністративний збір у такому розмірі: 0,025 прожиткового мінімуму для працездатних осіб - отримання інформації в паперовій формі; 0,0125 прожиткового мінімуму для працездатних осіб - отримання інформації в електронній формі; Адміністративний збір справляється у відповідному розмірі від прожиткового мінімуму для працездатних осіб, встановленого законом на 1 січня календарного року, та округлюється до найближчих 10 гривень. Оплата послуги здійснюється шляхом попереднього перерахування коштів через банки та/або відділення поштового зв'язку; підтвердженням оплати послуги є платіжне доручення або квитанція з відміткою банку чи відділення поштового зв'язку (або інформація (реквізити платежу) про сплату збору (внесення плати) в будь-якій формі, надані суб'єктом звернення **) Оплата послуг здійснюється з урахуванням вимог Закону України «Про платіжні системи та переказ коштів в Україні». У разі подання заяви в електронній формі оплата послуг за надання відомостей з Державного земельного кадастру здійснюється із застосуванням електронних платіжних засобів відповідно до Закону України «Про платіжні системи та переказ коштів в Україні». |
| 11.3. | Розрахунковий рахунок для внесення плати | Розрахунковий рахунок для внесення плати надається центром надання адміністративних послуг, який надає адміністративну послугу |
| 12. | Строк надання адміністративної послуги | В день реєстрації відповідної заяви у територіальному органі Держгеокадастру |



| | | |
|-----|--|---|
| 13. | Перелік підстав для відмови у наданні адміністративної послуги | <p>1. У Державному земельному кадастрі відсутні запитувані відомості</p> <p>2. Із заявою про надання відомостей з Державного земельного кадастру звернулася неналежна особа (право на отримання витягу з Державного земельного кадастру про земельну ділянку надано органам державної влади, органам місцевого самоврядування для здійснення своїх повноважень, визначених законом; фізичним та юридичним особам, за умови їх ідентифікації з використанням кваліфікованого електронного підпису чи іншого альтернативного засобу ідентифікації особи).</p> <p>3. Документи подані не в повному обсязі (відсутність документа, що підтверджує повноваження діяти від імені заявника, відсутність документа, що підтверджує оплату послуг з надання витягу (або інформації (реквізитів платежу)**) та/або не відповідають вимогам, встановленим законом (заява не відповідає встановленій формі)</p> |
| 14. | Результат надання адміністративної послуги | Витяг з Державного земельного кадастру про земельну ділянку або повідомлення про відмову у наданні відомостей з Державного земельного кадастру |
| 15. | Способи отримання відповіді (результату) | <p>Видається центром надання адміністративних послуг заявнику (уповноваженій особі заявника), або надсилається поштою на адресу, вказану заявником у заяві.</p> <p>У разі подання заяви в електронній формі за власним кваліфікованим електронним підписом (печаткою) заявника відомості з Державного земельного кадастру про земельну ділянку або мотивована відмова у наданні таких відомостей за бажанням заявника видаються також у формі електронного документа технічними засобами телекомунікацій.</p> <p>У разі подання заяви в електронній формі через Публічну кадастрову карту витяг з Державного земельного кадастру про земельну ділянку у формі електронного документа або мотивована відмова в наданні такого документа видаються в режимі реального часу за допомогою програмного забезпечення Державного земельного кадастру.</p> |
| 16. | Примітка | <p>**Форми заяв про надання відомостей з Державного земельного кадастру наведені у додатках 1, 2 до інформаційної картки адміністративної послуги</p> <p>** до 31 грудня 2021 р.</p> |



Додаток 1
до інформаційної картки
адміністративної послуги з надання
відомостей з Державного земельного
кадастру у формі витягів з
Державного земельного кадастру
про земельну ділянку

| |
|---|
| (особа, уповноважена надавати відомості з Державного земельного кадастру) |
| (прізвище, ім'я та по батькові фізичної особи / найменування юридичної особи) |
| (податковий номер/серія та номер паспорта фізичної особи, яка через свої релігійні переконання відмовилася від прийняття номера) (реквізити документа, що посвідчує особу, яка звернулася із заявою (назва документа, номер та серія, дата видачі), та документа, що посвідчує повноваження діяти від імені особи) |
| (місце проживання фізичної особи / місцезнаходження юридичної особи) (номер контактного телефону) |

ЗАЯВА

про надання відомостей з Державного земельного кадастру

Відповідно до Закону України "Про Державний земельний кадастр" та Порядку ведення Державного земельного кадастру прошу надати:

витяг з Державного земельного кадастру

про:

- межі державного кордону України
- землі в межах території адміністративно-територіальної одиниці
- обмеження у використанні земель
- земельну ділянку з:
 - відомостями про речові права на земельну ділянку, їх обтяження, одержаними в порядку інформаційної взаємодії з Державного реєстру речових прав на нерухоме майно;
 - усіма відомостями, внесеними до Поземельної книги, крім відомостей про речові права на земельну ділянку, що виникли після 1 січня 2013 р.
 - видачу державного акта на право власності на земельну ділянку новому власнику земельної ділянки



- довідку, що містить узагальнену інформацію про землі (території);
- вкопійювання з картографічної основи Державного земельного кадастру, кадастрової карти (плану);
- копію документа, що створюється під час ведення Державного земельного кадастру;
- витяг з документа Державного земельного кадастру;
- довідку про наявність та розмір земельної частки (паю);
- довідку про наявність у Державному земельному кадастрі відомостей про одержання у власність земельної ділянки у межах норм безоплатної приватизації за певним видом її цільового призначення (використання);
- довідку про осіб, які отримали доступ до інформації про суб'єкта речового права у Державному земельному кадастрі.

| | | |
|--|--|---|
| Відомості про: | власника / користувача земельної ділянки або уповноважену ним особу; спадкоємця/ правонаступника (для юридичних осіб); особу, в інтересах якої встановлено обмеження, або уповноважену нею особу | орган державної влади / орган місцевого самоврядування; розробника документації із землеустрою/суб'єкта оціночної діяльності відповідно до статті 6 Закону України "Про оцінку земель"; нотаріуса |
| Прізвище, ім'я та по батькові фізичної особи / найменування юридичної особи | | |
| Податковий номер / серія та номер паспорта фізичної особи, яка через свої релігійні переконання відмовилася від прийняття номера | | |
| Місце проживання фізичної особи / місцезнаходження юридичної особи | | |
| Реквізити документа, що посвідчує особу заявника (назва, номер та серія документа, дата його видачі), та документа, що посвідчує повноваження діяти від імені особи (для уповноваженої особи) | | |
| Підстави для надання відповідної інформації з посиланням на норму закону, яка передбачає право відповідного органу державної влади або органу місцевого самоврядування запитувати таку інформацію, а також реквізити справи, у зв'язку з якою виникла потреба в отриманні інформації | | |

Відомості про об'єкт Державного земельного кадастру, стосовно якого запитуються відомості:

| | |
|--|--|
| Дані про земельну ділянку | |
| Місце розташування земельної ділянки | |
| Кадастровий номер земельної ділянки (за наявності) | |



| | |
|--|--|
| Дані про інший об'єкт Державного земельного кадастру, стосовно якого запитуються відомості | |
|--|--|

Відомості про документ та/або витяг з документа Державного земельного кадастру, стосовно якого запитуються відомості:

| | |
|--|--|
| Дані про тип (назву), номер, дату реєстрації, назву розділу або перелік розділів, назву або номер сторінки документу, з якого замовляється копія | |
|--|--|

До заяви/запиту додаються:

- | | |
|---|--|
| <input type="checkbox"/> копія документа, що посвідчує особу; | <input type="checkbox"/> документ, який підтверджує повноваження діяти від імені заявника |
| <input type="checkbox"/> документ про оплату послуг за надання відомостей з Державного земельного кадастру; | (у разі подання заяви уповноваженою особою заявника); |
| | <input type="checkbox"/> доручення власника (користувача) або набувача права на земельну ділянку на отримання відомостей з Державного земельного кадастру. |

Інформацію про стан формування витягу/довідки/випокіювання/ засвідченої копії прошу надати:

- у паперовій формі
- в електронній формі на адресу: _____
- в іншій формі _____

Підпис заявника

| |
|--|
| |
|--|

МП (за наявності)

Дата подання заяви

| |
|--|
| |
|--|

Службова інформація
Реєстраційний номер заяви

| |
|--|
| |
|--|

Дата реєстрації заяви

| |
|--|
| |
|--|

Прізвище, ім'я та по батькові особи, уповноваженої надавати відомості з Державного земельного кадастру

| |
|--|
| |
|--|

Підпис особи, уповноваженої надавати відомості з Державного земельного кадастру

| |
|--|
| |
|--|

МП



Додаток 2

до інформаційної картки
адміністративної послуги з надання
відомостей з Державного земельного
кадастру у формі витягів з
Державного земельного кадастру
про земельну ділянку

| |
|--|
| (особа, уповноважена надавати відомості з Державного земельного кадастру) |
| (прізвище, ім'я та по батькові фізичної особи / найменування юридичної особи) |
| (податковий номер/серія та номер паспорта фізичної особи, яка через свої релігійні переконання відмовилася від прийняття номера) (реквізити документа, що посвідчує особу, яка звернулася із заявою (назва документа, номер та серія, дата видачі), та документа, що посвідчує повноваження діяти від імені особи) (місце проживання фізичної особи / місцезнаходження юридичної особи) (номер контактного телефону) |

ЗАЯВА

про надання відомостей з Державного земельного кадастру

Відповідно до Закону України "Про Державний земельний кадастр" та Порядку ведення Державного земельного кадастру прошу надати:

витяг з Державного земельного кадастру

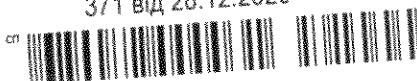
про:

- межі державного кордону України
- землі в межах території адміністративно-територіальної одиниці
- обмеження у використанні земель
- земельну ділянку з:
 - відомостями про речові права на земельну ділянку, їх обтяження, одержаними в порядку інформаційної взаємодії з Державного реєстру речових прав на нерухоме майно;
 - усіма відомостями, внесеними до Поземельної книги, крім відомостей про речові права на земельну ділянку, що виникли після 1 січня 2013 р.
 - видачу державного акта на право власності на земельну ділянку новому власнику земельної ділянки

0.172
Візір Ольга Сергіївна

16.28.60

ГУ ДЕРЖГЕОКАДАСТРУ У ДНІПРОПЕТРОВСЬКІЙ ОБЛАСТІ
371 від 28.12.2020




- довідку, що містить узагальнену інформацію про землі (території);
- вивчення з картографічної основи Державного земельного кадастру, кадастрової карти (плану);
- копію документа, що створюється під час ведення Державного земельного кадастру;
- витяг з документа Державного земельного кадастру;
- довідку про наявність та розмір земельної частки (паю);
- довідку про наявність у Державному земельному кадастрі відомостей про одержання у власність земельної ділянки у межах норм безоплатної приватизації за певним видом її цільового призначення (використання);
- довідку про осіб, які отримали доступ до інформації про суб'єкта речового права у Державному земельному кадастрі.

| | | |
|--|--|---|
| Відомості про: | власника / користувача земельної ділянки або уповноважену ним особу; спадкоємця/ правонаступника (для юридичних осіб); особу, в інтересах якої встановлено обмеження, або уповноважену нею особу | орган державної влади / орган місцевого самоврядування; розробника документації із землеустрою/суб'єкта оціночної діяльності відповідно до статті 6 Закону України "Про оцінку земель"; нотаріуса |
| Прізвище, ім'я та по батькові фізичної особи / найменування юридичної особи | | |
| Податковий номер / серія та номер паспорта фізичної особи, яка через свої релігійні переконання відмовилася від прийняття номера | | |
| Місце проживання фізичної особи / місцезнаходження юридичної особи | | |
| Реквізити документа, що посвідчує особу заявника (назва, номер та серія документа, дата його видачі), та документа, що посвідчує повноваження діяти від імені особи (для уповноваженої особи) | | |
| Підстави для надання відповідної інформації з посиланням на норму закону, яка передбачає право відповідного органу державної влади або органу місцевого самоврядування запитувати таку інформацію, а також реквізити справи, у зв'язку з якою виникла потреба в отриманні інформації | | |

Відомості про об'єкт Державного земельного кадастру, стосовно якого запитуються відомості:

| | |
|--|--|
| Дані про земельну ділянку | |
| Місце розташування земельної ділянки | |
| Кадастровий номер земельної ділянки (за наявності) | |



| | |
|--|--|
| Дані про інший об'єкт Державного земельного кадастру, стосовно якого запитуються відомості | |
|--|--|

Відомості про документ та/або витяг з документа Державного земельного кадастру, стосовно якого запитуються відомості:

| | |
|--|--|
| Дані про тип (назву), номер, дату реєстрації, назву розділу або перелік розділів, назву або номер сторінки документа, з якого замовляється копія | |
|--|--|

До заяви/запиту додаються:

- | | |
|---|--|
| <input type="checkbox"/> копія документа, що посвідчує особу; | <input type="checkbox"/> документ, який підтверджує повноваження діяти від імені заявника |
| <input type="checkbox"/> документ про оплату послуг за надання відомостей з Державного земельного кадастру; | (у разі подання заяви уповноваженою особою заявника); |
| | <input type="checkbox"/> доручення власника (користувача) або набувача права на земельну ділянку на отримання відомостей з Державного земельного кадастру. |

Інформацію про стан формування витягу/довідки/випокіювання/ засвідченої копії прошу надати:

- у паперовій формі
- в електронній формі на адресу: _____
- в іншій формі _____

Підпис заявника

| |
|--|
| |
|--|

МП (за наявності)

Дата подання заяви

| |
|--|
| |
|--|

Службова інформація
Реєстраційний номер заяви

| |
|--|
| |
|--|

Дата реєстрації заяви

| |
|--|
| |
|--|

Прізвище, ім'я та по батькові особи, уповноваженої надавати відомості з Державного земельного кадастру

| |
|--|
| |
|--|

Підпис особи, уповноваженої надавати відомості з Державного земельного кадастру

| |
|--|
| |
|--|

МП



ЗАТВЕРДЖЕНО

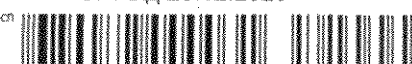
наказ Головного управління Держгеокадастру
у Дніпропетровській області*зв. з урн. док. № 391*

ІНФОРМАЦІЙНА КАРТКА АДМІНІСТРАТИВНОЇ ПОСЛУГИ
НАДАННЯ ВІДОМОСТЕЙ З ДЕРЖАВНОГО ЗЕМЕЛЬНОГО КАДАСТРУ У ФОРМІ ВИТЯГІВ З
ДЕРЖАВНОГО ЗЕМЕЛЬНОГО КАДАСТРУ ПРО ЗЕМЛІ В МЕЖАХ
АДМІНІСТРАТИВНО-ТЕРИТОРІАЛЬНИХ ОДИНИЦЬ
(назва адміністративної послуги)

Відділ у м. Нікополі Міськрайонного управління у Нікопольському районі та м. Нікополі
Головного управління Держгеокадастру у Дніпропетровській області

(найменування суб'єкта надання послуги)

| Інформація про центр надання адміністративних послуг | |
|--|--|
| Найменування центру надання адміністративної послуги, в якому здійснюється обслуговування суб'єкта звернення | Відділ «Центр надання адміністративних послуг м. Нікополя» |
| 1. Місцезнаходження центру надання адміністративної послуги | 53200, вул. Електрометалургів, 3, м. Нікополь Дніпропетровська область |
| 2. Інформація щодо режиму роботи центру надання адміністративної послуги | Пн. 09:00-20:00; Вт. 09:00-18:00; Ср. 09:00-18:00; Чт. 09:00-18:00; Пт. 09:00-16:45 |
| 3. Телефон/факс (довідки), адреса електронної пошти та веб-сайт центру надання адміністративної послуги | (05662) 5-15-36, Електронна пошта nikopol.admin@ukr.net Веб-сторінка : http://www.nikopol-mrada.dp.gov.ua/ |
| Нормативні акти, якими регламентується надання адміністративної послуги | |
| 4. Закони України | Стаття 38 Закону України «Про Державний земельний кадастр» |
| 5. Акти Кабінету Міністрів України | Пункти 166, 167, 168, 173, 177 Порядку ведення Державного земельного кадастру, затвердженого постановою Кабінету Міністрів України від 17 жовтня 2012 р. № 1051 Розпорядження Кабінету Міністрів України від 16 травня 2014 р. № 523-р «Деякі питання надання адміністративних послуг органів виконавчої влади через центри надання адміністративних послуг» |
| 6. Акти центральних органів виконавчої влади | |
| 7. Акти місцевих органів виконавчої влади/органів місцевого самоврядування | |
| Умови отримання адміністративної послуги | |
| 8. Підстава для одержання адміністративної послуги | Заява про надання відомостей з Державного земельного кадастру |
| 9. Вичерпний перелік документів, необхідних для отримання адміністративної послуги, а також вимоги до них | 1. Заява про надання відомостей з Державного земельного кадастру за формою, встановленою Порядком ведення Державного земельного кадастру, затвердженим постановою Кабінету Міністрів України від 17.10.2012 № 1051 (форма заяви додається)* 2. Документ, що підтверджує оплату послуг з надання витягу з Державного земельного кадастру про землі в межах території адміністративно-територіальних одиниць (або інформація (реквізити платежу) про сплату збору (внесення плати) в будь-якій формі, надані суб'єктом звернення **). |



| | | |
|--------------------------|--|---|
| | | 3. Документ, який підтверджує повноваження діяти від імені заявника (у разі подання заяви уповноваженою заявником особою) |
| 10. | Порядок та спосіб подання документів, необхідних для отримання адміністративної послуги | Заява про надання відомостей з Державного земельного кадастру у паперовій формі з доданими документами подається заявником або уповноваженою ним особою особисто або надсилається рекомендованим листом з описом вкладення та повідомленням про вручення або в електронній формі надсилається через Публічну кадастрову карту або Єдиний державний портал адміністративних послуг, у тому числі через інтегровану з ним інформаційну систему Держгеокадастру, представлену у формі Інтернет-сторінки. У разі подання заяви органом державної влади, органом місцевого самоврядування у заяві зазначаються підстави надання відповідної інформації з посиланням на норму закону, яка передбачає право відповідного органу запитувати таку інформацію, а також реквізити справи, у зв'язку з якою виникла потреба в отриманні інформації. Така заява розглядається у позачерговому порядку. |
| 11. | Платність (безоплатність) надання адміністративної послуги | Послуга платна (у випадку звернення органів виконавчої влади та органів місцевого самоврядування – безоплатна) |
| <i>У разі платності:</i> | | |
| 11.1. | Нормативно-правові акти, на підставі яких стягується плата | Стаття 41 Закону України «Про Державний земельний кадастр» |
| 11.2. | Розмір та порядок внесення плати (адміністративного збору) за платну адміністративну послугу | Розмір плати за надання послуги – 0,06 розміру прожиткового мінімуму для працездатних осіб, встановленого законом на 1 січня календарного року, в якому надається відповідна адміністративна послуга Оплата послуги здійснюється шляхом попереднього перерахування коштів через банки та/або відділення поштового зв'язку; підтвердженням оплати послуги є платіжне доручення або квитанція з відміткою банку чи відділення поштового зв'язку (або інформація (реквізити платежу) про сплату збору (внесення плати) в будь-якій формі, надані суб'єктом звернення **) Оплата послуг здійснюється з урахуванням вимог Закону України «Про платіжні системи та переказ коштів в Україні» У разі подання заяви в електронній формі оплата послуг за надання відомостей з Державного земельного кадастру здійснюється із застосуванням електронних платіжних засобів відповідно до Закону України «Про платіжні системи та переказ коштів в Україні» |
| 11.3. | Розрахунковий рахунок для внесення плати | Розрахунковий рахунок для внесення плати надається центром надання адміністративних послуг, який надає адміністративну послугу |
| 12. | Строк надання адміністративної послуги | Протягом 10 робочих днів з дня реєстрації відповідної заяви у територіальному органі Держгеокадастру |
| 13. | Перелік підстав для відмови у наданні адміністративної послуги | 1. У Державному земельному кадастрі відсутні запитувані відомості 2. Із заявою про надання відомостей з Державного земельного кадастру звернулася неналежна особа (право на отримання витягу з Державного земельного кадастру про землі в межах території адміністративно-територіальних одиниць надано органам державної влади, органам місцевого самоврядування для здійснення своїх повноважень, визначених законом). 3. Документи подані не в повному обсязі (відсутність документа, що підтверджує повноваження діяти від імені заявника, |



| | | |
|-----|--|---|
| | | відсутність документа, що підтверджує оплату послуг з надання витягу (або інформації (реквізитів платежу)**), та/або не відповідають вимогам, встановленим законом (заява не відповідає встановленій формі) |
| 14. | Результат надання адміністративної послуги | Витяг з Державного земельного кадастру про землі в межах території адміністративно-територіальних одиниць або повідомлення про відмову у наданні відомостей з Державного земельного кадастру |
| 15. | Способи отримання відповіді (результату) | Видається центром надання адміністративних послуг заявнику (уповноваженій особі заявника), або надсилається поштою на адресу, вказану заявником у заяві. У разі подання заяви в електронній формі за власним кваліфікованим електронним підписом (печаткою) заявника відомості з Державного земельного кадастру про землі в межах території адміністративно-територіальних одиниць або мотивована відмова у наданні таких відомостей за бажанням заявника видаються також у формі електронного документа засобами телекомунікаційного зв'язку. |
| 16. | Примітка | * Форма заяви про надання відомостей з Державного земельного кадастру наведена у додатку до інформаційної картки адміністративної послуги **до 31 грудня 2021 р. |



Додаток
до інформаційної картки
адміністративної послуги з надання
відомостей з Державного земельного
кадастру у формі витягів з
Державного земельного кадастру
про землі в межах адміністративно-
територіальних одиниць

| |
|--|
| (особа, уповноважена надавати відомості |
| з Державного земельного кадастру) |
| (прізвище, ім'я та по батькові фізичної особи / |
| найменування юридичної особи) |
| (податковий номер/серія та номер паспорта |
| фізичної особи, яка через свої релігійні переконання |
| відмовилася від прийняття номера) |
| (реквізити документа, що посвідчує особу, |
| яка звернулася із заявою |
| (назва документа, номер та серія, дата видачі), та |
| документа, що посвідчує повноваження діяти |
| від імені особи) |
| (місце проживання фізичної особи / |
| місцезнаходження юридичної особи) |
| (номер контактного телефону) |

ЗАЯВА

про надання відомостей з Державного земельного кадастру

Відповідно до Закону України “Про Державний земельний кадастр” та Порядку ведення Державного земельного кадастру прошу надати:

витяг з Державного земельного кадастру

про:

- межі державного кордону України
- землі в межах території адміністративно-територіальної одиниці
- обмеження у використанні земель
- земельну ділянку з:
 - відомостями про речові права на земельну ділянку, їх обтяження, одержаними в порядку інформаційної взаємодії з Державного реєстру речових прав на нерухоме майно;
 - усіма відомостями, внесеними до Поземельної книги, крім відомостей про речові права на земельну ділянку, що виникли після 1 січня 2013 р.
 - видачу державного акта на право власності на земельну



ділянку новому власнику земельної ділянки

- довідку, що містить узагальнену інформацію про землі (території);
- вкопювання з картографічної основи Державного земельного кадастру, кадастрової карти (плану);
- копію документа, що створюється під час ведення Державного земельного кадастру;
- витяг з документа Державного земельного кадастру;
- довідку про наявність та розмір земельної частки (паю);
- довідку про наявність у Державному земельному кадастрі відомостей про одержання у власність земельної ділянки у межах норм безоплатної приватизації за певним видом її цільового призначення (використання);
- довідку про осіб, які отримали доступ до інформації про суб'єкта речового права у Державному земельному кадастрі.

| | | |
|--|--|---|
| Відомості про: | власника / користувача земельної ділянки або уповноважену ним особу; спадкоємця/ правонаступника (для юридичних осіб); особу, в інтересах якої встановлено обмеження, або уповноважену нею особу | орган державної влади / орган місцевого самоврядування; розробника документації із землеустрою/суб'єкта оціночної діяльності відповідно до статті 6 Закону України "Про оцінку земель"; нотаріуса |
| Прізвище, ім'я та по батькові фізичної особи / найменування юридичної особи | | |
| Податковий номер / серія та номер паспорта фізичної особи, яка через свої релігійні переконання відмовилася від прийняття номера | | |
| Місце проживання фізичної особи / місцезнаходження юридичної особи | | |
| Реквізити документа, що посвідчує особу заявника (назва, номер та серія документа, дата його видачі), та документа, що посвідчує повноваження діяти від імені особи (для уповноваженої особи) | | |
| Підстави для надання відповідної інформації з посиланням на норму закону, яка передбачає право відповідного органу державної влади або органу місцевого самоврядування запитувати таку інформацію, а також реквізити справи, у зв'язку з якою виникла потреба в отриманні інформації | | |

Відомості про об'єкт Державного земельного кадастру, стосовно якого запитуються відомості:

| | |
|--|--|
| Дані про земельну ділянку | |
| Місце розташування земельної ділянки | |
| Кадастровий номер земельної ділянки (за наявності) | |



| | |
|--|--|
| Дані про інший об'єкт Державного земельного кадастру, стосовно якого запитуються відомості | |
|--|--|

Відомості про документ та/або витяг з документа Державного земельного кадастру, стосовно якого запитуються відомості:

| | |
|--|--|
| Дані про тип (назву), номер, дату реєстрації, назву розділу або перелік розділів, назву або номер сторінки документа, з якого замовляється копія | |
|--|--|

До заяви/запиту додаються:

- | | |
|---|--|
| <input type="checkbox"/> копія документа, що посвідчує особу; | <input type="checkbox"/> документ, який підтверджує повноваження діяти від імені заявника (у разі подання заяви уповноваженою особою заявника); |
| <input type="checkbox"/> документ про оплату послуг за надання відомостей з Державного земельного кадастру; | <input type="checkbox"/> доручення власника (користувача) або набувача права на земельну ділянку на отримання відомостей з Державного земельного кадастру. |

Інформацію про стан формування витягу/довідки/викопіювання/ засвідченої копії прошу надати:

- у паперовій формі
- в електронній формі на адресу: _____
- в іншій формі _____

Підпис заявника

| |
|--|
| |
|--|

МП (за наявності)

Дата подання заяви

| |
|--|
| |
|--|

МП

Службова інформація
Реєстраційний номер заяви

| |
|--|
| |
|--|

Дата реєстрації заяви

| |
|--|
| |
|--|

Прізвище, ім'я та по батькові особи, уповноваженої надавати відомості з Державного земельного кадастру

| |
|--|
| |
|--|


Підпис особи, уповноваженої надавати відомості з Державного земельного кадастру

| |
|--|
| |
|--|

0.172
Візір Ольга Сергіївна

16.29.50

ГУ ДЕРЖГЕОКАДАСТРУ У ДНІПРОПЕТРОВСЬКІЙ ОБЛАСТІ
371 від 28.12.2020



ЗАТВЕРДЖЕНО

наказ Головного управління Держгеокадастру
у Дніпропетровській області*28 грудня 2020 р. № 371*

ІНФОРМАЦІЙНА КАРТКА АДМІНІСТРАТИВНОЇ ПОСЛУГИ
НАДАННЯ ВІДОМОСТЕЙ З ДЕРЖАВНОГО ЗЕМЕЛЬНОГО КАДАСТРУ У ФОРМІ ВИТЯГІВ З
ДЕРЖАВНОГО ЗЕМЕЛЬНОГО КАДАСТРУ ПРО ОБМЕЖЕННЯ У ВИКОРИСТАННІ ЗЕМЕЛЬ
(назва адміністративної послуги)

Відділ у м. Нікополі Міськрайонного управління у Нікопольському районі та м. Нікополі
Головного управління Держгеокадастру у Дніпропетровській області

(найменування суб'єкта надання послуги)

| Інформація про центр надання адміністративної послуги | | |
|--|--|---|
| Найменування центру надання адміністративної послуги, в якому здійснюється обслуговування суб'єкта звернення | | Відділ «Центр надання адміністративних послуг м. Нікополя» |
| 1. | Місцезнаходження центру надання адміністративної послуги | 53200, вул. Електрометалургів, 3, м. Нікополь Дніпропетровська область |
| 2. | Інформація щодо режиму роботи центру надання адміністративної послуги | Пн. 09:00-20:00; Вт. 09:00-18:00; Ср. 09:00-18:00; Чт. 09:00-18:00; Пт. 09:00-16:45 |
| 3. | Телефон/факс (довідки), адреса електронної пошти та веб-сайт центру надання адміністративної послуги | (05662) 5-15-36, Електронна пошта nikopol.admin@ukr.net Веб-сторінка : http://www.nikopol-mrada.dp.gov.ua/ |
| Нормативні акти, якими регламентується надання адміністративної послуги | | |
| 4. | Закони України | Стаття 38 Закону України «Про Державний земельний кадастр» |
| 5. | Акти Кабінету Міністрів України | Пункти 166, 167, 168, 171, 174 Порядку ведення Державного земельного кадастру, затвердженого постановою Кабінету Міністрів України від 17 жовтня 2012 р. № 1051 Розпорядження Кабінету Міністрів України від 16 травня 2014 р. № 523-р «Деякі питання надання адміністративних послуг органів виконавчої влади через центри надання адміністративних послуг» |
| 6. | Акти центральних органів виконавчої влади | |
| 7. | Акти місцевих органів виконавчої влади/органів місцевого самоврядування | |
| Умови отримання адміністративної послуги | | |
| 8. | Підстава для одержання адміністративної послуги | Заява про надання відомостей з Державного земельного кадастру |
| 9. | Вичерпний перелік документів, необхідних для отримання адміністративної послуги, а також вимоги до них | 1. Заява про надання відомостей з Державного земельного кадастру за формою, встановленою Порядком ведення Державного земельного кадастру, затвердженим постановою Кабінету Міністрів України від 17 жовтня 2012 р. № 1051 (форма заяви додається)* 2. Документ, що підтверджує оплату послуг з надання витягу з Державного земельного кадастру про обмеження у використанні земель (або інформація (реквізити платежу) про сплату збору (внесення плати) в будь-якій формі, надані суб'єктом звернення **) 3. Документ, який підтверджує повноваження діяти від імені заявника (у разі подання заяви уповноваженою заявником) |



| | | |
|-------|--|--|
| | | особою) |
| 10. | Порядок та спосіб подання документів, необхідних для отримання адміністративної послуги | Заява про надання відомостей з Державного земельного кадастру у паперовій формі з доданими документами подається заявником або уповноваженою ним особою особисто або надсилається рекомендованим листом з описом вкладення та повідомленням про вручення або в електронній формі надсилається через Публічну кадастрову карту або Єдиний державний портал адміністративних послуг, у тому числі через інтегровану з ним інформаційну систему Держгеокадастру, представлену у формі Інтернет-сторінки. У разі подання заяви органом державної влади, органом місцевого самоврядування у заяві зазначаються підстави надання відповідної інформації з посиланням на норму закону, яка передбачає право відповідного органу запитувати таку інформацію, а також реквізити справи, у зв'язку з якою виникла потреба в отриманні інформації. Така заява розглядається у позачерговому порядку. |
| 11. | Платність (безоплатність) надання адміністративної послуги | Послуга платна (у випадку звернення органів виконавчої влади та органів місцевого самоврядування – безоплатна) |
| | | <i>У разі платності:</i> |
| 11.1 | Нормативно-правові акти, на підставі яких стягується плата | Стаття 41 Закону України «Про Державний земельний кадастр» |
| 11.2. | Розмір та порядок внесення плати (адміністративного збору) за платну адміністративну послугу | Розмір плати за надання послуги – 0,055 розміру прожиткового мінімуму для працездатних осіб, встановленого законом на 1 січня календарного року, в якому надається відповідна адміністративна послуга Оплата послуги здійснюється шляхом попереднього перерахування коштів через банки та/або відділення поштового зв'язку; підтвердженням оплати послуги є платіжне доручення або квитанція з відміткою банку чи відділення поштового зв'язку (або інформація (реквізити платежу) про сплату збору (внесення плати) в будь-якій формі, надані суб'єктом звернення **) Оплата послуг здійснюється з урахуванням вимог Закону України «Про платіжні системи та переказ коштів в Україні» У разі подання заяви в електронній формі оплата послуг за надання відомостей з Державного земельного кадастру здійснюється із застосуванням електронних платіжних засобів відповідно до Закону України «Про платіжні системи та переказ коштів в Україні» |
| 11.3. | Розрахунковий рахунок для внесення плати | Розрахунковий рахунок для внесення плати надається центром надання адміністративних послуг, який надає адміністративну послугу |
| 12. | Строк надання адміністративної послуги | Протягом 10 робочих днів з дня реєстрації відповідної заяви у територіальному органі Держгеокадастру |
| 13. | Перелік підстав для відмови у наданні адміністративної послуги | 1. У Державному земельному кадастрі відсутні запитувані відомості 2. Із заявою про надання відомостей з Державного земельного кадастру звернулася неналежна особа (право на отримання витягу з Державного земельного кадастру про обмеження у використанні земель надано органам державної влади, органам місцевого самоврядування для здійснення своїх повноважень, визначених законом; власникам, користувачам земельних ділянок або уповноваженим ними особам, земельні ділянки яких розташовані в межах або перетинаються межами обмежень у використанні земель та/або межами їх режимоутворюючих об'єктів (за наявності таких об'єктів); особам, в інтересах яких встановлено обмеження, або |



| | | |
|-----|--|--|
| | | уповноваженим ними особам). 3. Документи подані не в повному обсязі (відсутність документа, що підтверджує повноваження діяти від імені заявника, відсутність документа, що підтверджує оплату послуг з надання витягу (або інформації (реквізитів платежу)**), та/або не відповідають вимогам, встановленим законом (заява не відповідає встановленій формі) |
| 14. | Результат надання адміністративної послуги | Витяг з Державного земельного кадастру про обмеження у використанні земель або повідомлення про відмову у наданні відомостей з Державного земельного кадастру |
| 15. | Способи отримання відповіді (результату) | Видається центром надання адміністративних послуг заявнику (уповноваженій особі заявника), або надсилається поштою на адресу, вказану заявником у заяві. У разі подання заяви в електронній формі за власним кваліфікованим електронним підписом (печаткою) заявника відомості з Державного земельного кадастру про обмеження у використанні земель або мотивована відмова у наданні таких відомостей за бажанням заявника видаються також у формі електронного документа засобами телекомунікаційного зв'язку. |
| 16. | Примітка | * Форма заяви про надання відомостей з Державного земельного кадастру наведена у додатку до інформаційної картки адміністративної послуги **до 31 грудня 2021 р. |



Додаток
до інформаційної картки
адміністративної послуги з надання
відомостей з Державного земельного
кадастру у формі витягів з
Державного земельного кадастру
про обмеження у використанні
земель

| |
|--|
| (особа, уповноважена надавати відомості з Державного земельного кадастру) |
| (прізвище, ім'я та по батькові фізичної особи / найменування юридичної особи) |
| (податковий номер/серія та номер паспорта фізичної особи, яка через свої релігійні переконання відмовилася від прийняття номера) |
| (реквізити документа, що посвідчує особу, яка звернулася із заявою) |
| (назва документа, номер та серія, дата видачі), та документа, що посвідчує повноваження діяти від імені особи) |
| (місце проживання фізичної особи / місцезнаходження юридичної особи) |
| (номер контактного телефону) |

ЗАЯВА

про надання відомостей з Державного земельного кадастру

Відповідно до Закону України “Про Державний земельний кадастр” та Порядку ведення Державного земельного кадастру прошу надати:

витяг з Державного земельного кадастру

про:

- межі державного кордону України
- землі в межах території адміністративно-територіальної одиниці
- обмеження у використанні земель
- земельну ділянку з:
 - відомостями про речові права на земельну ділянку, їх обтяження, одержані в порядку інформаційної взаємодії з Державного реєстру речових прав на нерухоме майно;
 - усіма відомостями, внесеними до Поземельної книги, крім відомостей про речові права на земельну ділянку, що виникли після 1 січня 2013 р.
 - видачу державного акта на право власності на земельну



ділянку новому власнику земельної ділянки

- довідку, що містить узагальнену інформацію про землі (території);
- вкопійювання з картографічної основи Державного земельного кадастру, кадастрової карти (плану);
- копію документа, що створюється під час ведення Державного земельного кадастру;
- витяг з документа Державного земельного кадастру;
- довідку про наявність та розмір земельної частки (паю);
- довідку про наявність у Державному земельному кадастрі відомостей про одержання у власність земельної ділянки у межах норм безоплатної приватизації за певним видом її цільового призначення (використання);
- довідку про осіб, які отримали доступ до інформації про суб'єкта речового права у Державному земельному кадастрі.

| | | |
|--|--|---|
| Відомості про: | власника / користувача земельної ділянки або уповноважену ним особу; спадкоємця/ правонаступника (для юридичних осіб); особу, в інтересах якої встановлено обмеження, або уповноважену нею особу | орган державної влади / орган місцевого самоврядування; розробника документації із землеустрою/суб'єкта оціночної діяльності відповідно до статті 6 Закону України "Про оцінку земель"; нотаріуса |
| Прізвище, ім'я та по батькові фізичної особи / найменування юридичної особи | | |
| Податковий номер / серія та номер паспорта фізичної особи, яка через свої релігійні переконання відмовилася від прийняття номера | | |
| Місце проживання фізичної особи / місцезнаходження юридичної особи | | |
| Реквізити документа, що посвідчує особу заявника (назва, номер та серія документа, дата його видачі), та документа, що посвідчує повноваження діяти від імені особи (для уповноваженої особи) | | |
| Підстави для надання відповідної інформації з посиланням на норму закону, яка передбачає право відповідного органу державної влади або органу місцевого самоврядування запитувати таку інформацію, а також реквізити справи, у зв'язку з якою виникла потреба в отриманні інформації | | |

Відомості про об'єкт Державного земельного кадастру, стосовно якого запитуються відомості:

| | |
|--|--|
| Дані про земельну ділянку | |
| Місце розташування земельної ділянки | |
| Кадастровий номер земельної ділянки (за наявності) | |



| | |
|--|--|
| Дані про інший об'єкт Державного земельного кадастру, стосовно якого запитуються відомості | |
|--|--|

Відомості про документ та/або витяг з документа Державного земельного кадастру, стосовно якого запитуються відомості:

| | |
|--|--|
| Дані про тип (назву), номер, дату реєстрації, назву розділу або перелік розділів, назву або номер сторінки документу, з якого замовляється копія | |
|--|--|

До заяви/запиту додаються:

- | | |
|---|--|
| <input type="checkbox"/> копія документа, що посвідчує особу; | <input type="checkbox"/> документ, який підтверджує повноваження діяти від імені заявника |
| <input type="checkbox"/> документ про оплату послуг за надання відомостей з Державного земельного кадастру; | (у разі подання заяви уповноваженою особою заявника); |
| | <input type="checkbox"/> доручення власника (користувача) або набувача права на земельну ділянку на отримання відомостей з Державного земельного кадастру. |

Інформацію про стан формування витягу/довідки/викопіювання/ засвідченої копії прошу надати:

- у паперовій формі
- в електронній формі на адресу: _____
- в іншій формі _____

Підпис заявника

| |
|--|
| |
|--|

МП (за наявності)

Дата подання заяви

| |
|--|
| |
|--|

Службова інформація
Реєстраційний номер заяви

| |
|--|
| |
|--|

Дата реєстрації заяви

| |
|--|
| |
|--|

Прізвище, ім'я та по батькові особи, уповноваженої надавати відомості з Державного земельного кадастру

| |
|--|
| |
|--|

Підпис особи, уповноваженої надавати відомості з Державного земельного кадастру

| |
|--|
| |
|--|

МП



ЗАТВЕРДЖЕНО

наказ Головного управління Держгеокадастру
у Дніпропетровській області

28 грудня 2020 р. № 371

ІНФОРМАЦІЙНА КАРТКА АДМІНІСТРАТИВНОЇ ПОСЛУГИ
НАДАННЯ ВІДОМОСТЕЙ З ДЕРЖАВНОГО ЗЕМЕЛЬНОГО КАДАСТРУ У ФОРМІ ДОВІДОК,
ЩО МІСТЯТЬ УЗАГАЛЬНЕНУ ІНФОРМАЦІЮ ПРО ЗЕМЛІ (ТЕРИТОРІЇ)
(назва адміністративної послуги)

Відділ у м. Нікополі Міськрайонного управління у Нікопольському районі та
м. Нікополі Головного управління Держгеокадастру у Дніпропетровській області
(найменування суб'єкта надання послуги)

| Інформація про центр надання адміністративних послуг | |
|--|--|
| Найменування центру надання адміністративної послуги, в якому здійснюється обслуговування суб'єкта звернення | Відділ «Центр надання адміністративних послуг м. Нікополя» |
| 1. Місцезнаходження центру надання адміністративної послуги | 53200, вул. Електрометалургів, 3, м. Нікополь Дніпропетровська область |
| 2. Інформація щодо режиму роботи центру надання адміністративної послуги | Пн. 09:00-20:00; Вт. 09:00-18:00; Ср. 09:00-18:00; Чт. 09:00-18:00; Пт. 09:00-16:45 |
| 3. Телефон/факс (довідки), адреса електронної пошти та веб-сайт центру надання адміністративної послуги | (05662) 5-15-36, Електронна пошта nikopol.admin@ukr.net Веб-сторінка : http://www.nikopol-mrada.dp.gov.ua/ |
| Нормативні акти, якими регламентується надання адміністративної послуги | |
| 4. Закони України | Стаття 38 Закону України «Про Державний земельний кадастр» |
| 5. Акти Кабінету Міністрів України | Пункти 166, 167, 168, 179, 197 Порядку ведення Державного земельного кадастру, затвердженого постановою Кабінету Міністрів України від 17 жовтня 2012 р. № 1051 Розпорядження Кабінету Міністрів України від 16 травня 2014 р. № 523-р «Деякі питання надання адміністративних послуг органів виконавчої влади через центри надання адміністративних послуг» |
| 6. Акти центральних органів виконавчої влади | |
| 7. Акти місцевих органів виконавчої влади/органів місцевого самоврядування | |
| Умови отримання адміністративної послуги | |
| 8. Підстава для одержання адміністративної послуги | Заява про надання відомостей з Державного земельного кадастру |
| 9. Вичерпний перелік документів, необхідних для отримання адміністративної послуги, а також вимоги до них | 1. Заява про надання відомостей з Державного земельного кадастру за формою, встановленою Порядком ведення Державного земельного кадастру, затвердженим постановою Кабінету Міністрів України від 17 жовтня 2012 р. № 1051 (форма заяви додається)* 2. Документ, що підтверджує оплату послуг з надання довідки, що містить узагальнену інформацію про землі (території) (або інформація (реквізити платежу) про сплату збору (внесення плати) в будь-якій формі, надані суб'єктом звернення **) |



| | | |
|-------|--|--|
| | | 3. Документ, який підтверджує повноваження діяти від імені заявника (у разі подання заяви уповноваженою заявником особою) |
| 10. | Порядок та спосіб подання документів, необхідних для отримання адміністративної послуги | Заява про надання відомостей з Державного земельного кадастру у паперовій формі з доданими документами подається заявником або уповноваженою ним особою особисто або надсилається рекомендованим листом з описом вкладення та повідомленням про вручення або в електронній формі надсилається через Публічний кадастрову карту, у тому Єдиний державний портал адміністративних послуг, у тому числі через інтегровану з ним інформаційну систему Держгеокадастру, представлена у формі Інтернет-сторінки. У разі подання заяви органом державної влади, органом місцевого самоврядування у заяві зазначаються підстави надання відповідної інформації з посиланням на норму закону, яка передбачає право відповідного органу запитувати таку інформацію, а також реквізити справи, у зв'язку з якою виникла потреба в отриманні інформації. Така заява розглядається у позачерговому порядку. |
| 11. | Платність (безоплатність) надання адміністративної послуги | Послуга платна (у випадку звернення органів виконавчої влади та органів місцевого самоврядування – безоплатна) |
| | | <i>У разі платності:</i> |
| 11.1. | Нормативно-правові акти, на підставі яких стягується плата | Стаття 41 Закону України «Про Державний земельний кадастр» |
| 11.2. | Розмір та порядок внесення плати (адміністративного збору) за платну адміністративну послугу | Розмір плати за надання послуги – 0,06 розміру прожиткового мінімуму для працездатних осіб, встановленого законом на 1 січня календарного року, в якому надається відповідна адміністративна послуга Оплата послуги здійснюється шляхом попереднього перерахування коштів через банки та/або відділення поштового зв'язку; підтвердженням оплати послуги є платіжне доручення або квитанція з відміткою банку чи відділення поштового зв'язку (або інформація (реквізити платежу) про сплату збору (внесення плати) в будь-якій формі, надані суб'єктом звернення **) Оплата послуг здійснюється з урахуванням вимог Закону України «Про платіжні системи та переказ коштів в Україні» У разі подання заяви в електронній формі оплата послуг за надання відомостей з Державного земельного кадастру здійснюється із застосуванням електронних платіжних засобів відповідно до Закону України «Про платіжні системи та переказ коштів в Україні» |
| 11.3. | Розрахунковий рахунок для внесення плати | Розрахунковий рахунок для внесення плати надається центром надання адміністративних послуг, який надає адміністративну послугу |
| 12. | Строк надання адміністративної послуги | Протягом 10 робочих днів з дня реєстрації відповідної заяви у територіальному органі Держгеокадастру |
| 13. | Перелік підстав для відмови у наданні адміністративної послуги | 1. У Державному земельному кадастрі відсутні запитувані відомості 2. Із заявою про надання відомостей з Державного земельного кадастру звернулася неналежна особа (право на отримання довідки, що містить узагальнену інформацію про землі (території), надано органам державної влади, органам місцевого самоврядування для здійснення своїх повноважень, визначених законом, особам, які в установленому законом порядку включені до Державного реєстру сертифікованих інженерів-землепорядників, Державного реєстру сертифікованих інженерів-геодезистів та Державного реєстру оцінювачів з експертної грошової оцінки земельних ділянок). |



| | | |
|-----|--|--|
| | | 3. Документи подані не в повному обсязі (відсутність документа, що підтверджує повноваження діяти від імені заявника, відсутність документа, що підтверджує оплату послуг з надання довідки (або інформації (реквізитів платежу)**), та/або не відповідають вимогам, встановленим законом (заява не відповідає встановленій формі) |
| 14. | Результат надання адміністративної послуги | Довідка, що містить узагальнену інформацію про землі (території) або повідомлення про відмову у наданні відомостей з Державного земельного кадастру |
| 15. | Способи отримання відповіді (результату) | Видається центром надання адміністративних послуг заявнику (уповноваженій особі заявника), або надсилається поштою на адресу, вказану заявником у заяві. |
| 16. | Примітка | *Форма заяви про надання відомостей з Державного земельного кадастру наведена у додатку до інформаційної картки адміністративної послуги **до 31 грудня 2021 р. |



Додаток
до інформаційної картки
адміністративної послуги з надання
відомостей з Державного земельного
кадастру у формі довідок, що
містять узагальнену інформацію про
землі (території)

| |
|---|
| (особа, уповноважена надавати відомості з Державного земельного кадастру) |
| (прізвище, ім'я та по батькові фізичної особи / найменування юридичної особи) |
| (податковий номер/серія та номер паспорта фізичної особи, яка через свої релігійні переконання відмовилася від прийняття номера) |
| (реквізити документа, що посвідчує особу, яка звернулася із заявою (назва документа, номер та серія, дата видачі), та документа, що посвідчує повноваження діяти від імені особи) |
| (місце проживання фізичної особи / місцезнаходження юридичної особи) |
| (номер контактного телефону) |

ЗАЯВА

про надання відомостей з Державного земельного кадастру

Відповідно до Закону України "Про Державний земельний кадастр" та Порядку ведення Державного земельного кадастру прошу надати:

витяг з Державного земельного кадастру

про:

- межі державного кордону України
- землі в межах території адміністративно-територіальної одиниці
- обмеження у використанні земель
- земельну ділянку з:
 - відомостями про речові права на земельну ділянку, їх обтяження, одержаними в порядку інформаційної взаємодії з Державного реєстру речових прав на нерухоме майно;
 - усіма відомостями, внесеними до Поземельної книги, крім відомостей про речові права на земельну ділянку, що виникли після 1 січня 2013 р.
 - видачу державного акта на право власності на земельну ділянку новому власнику земельної ділянки



- довідку, що містить узагальнену інформацію про землі (території);
- вкопіювання з картографічної основи Державного земельного кадастру, кадастрової карти (плану);
- копію документа, що створюється під час ведення Державного земельного кадастру;
- витяг з документа Державного земельного кадастру;
- довідку про наявність та розмір земельної частки (паю);
- довідку про наявність у Державному земельному кадастрі відомостей про одержання у власність земельної ділянки у межах норм безоплатної приватизації за певним видом її цільового призначення (використання);
- довідку про осіб, які отримали доступ до інформації про суб'єкта речового права у Державному земельному кадастрі.

| | | |
|--|--|---|
| Відомості про: | власника / користувача земельної ділянки або уповноважену ним особу; спадкоємця/ правонаступника (для юридичних осіб); особу, в інтересах якої встановлено обмеження, або уповноважену нею особу | орган державної влади / орган місцевого самоврядування; розробника документації із землеустрою/суб'єкта оціночної діяльності відповідно до статті 6 Закону України "Про оцінку земель"; нотаріуса |
| Прізвище, ім'я та по батькові фізичної особи / найменування юридичної особи | | |
| Податковий номер / серія та номер паспорта фізичної особи, яка через свої релігійні переконання відмовилася від прийняття номера | | |
| Місце проживання фізичної особи / місцезнаходження юридичної особи | | |
| Реквізити документа, що посвідчує особу заявника (назва, номер та серія документа, дата його видачі), та документа, що посвідчує повноваження діяти від імені особи (для уповноваженої особи) | | |
| Підстави для надання відповідної інформації з посиланням на норму закону, яка передбачає право відповідного органу державної влади або органу місцевого самоврядування запитувати таку інформацію, а також реквізити справи, у зв'язку з якою виникла потреба в отриманні інформації | | |

Відомості про об'єкт Державного земельного кадастру, стосовно якого запитується відомості:

| | |
|--|--|
| Дані про земельну ділянку | |
| Місце розташування земельної ділянки | |
| Кадастровий номер земельної ділянки (за наявності) | |



| | |
|--|--|
| Дані про інший об'єкт Державного земельного кадастру, стосовно якого запитуються відомості | |
|--|--|

Відомості про документ та/або витяг з документа Державного земельного кадастру, стосовно якого запитуються відомості:

| | |
|--|--|
| Дані про тип (назву), номер, дату реєстрації, назву розділу або перелік розділів, назву або номер сторінки документу, з якого замовляється копія | |
|--|--|

До заяви/запиту додаються:

копія документа, що посвідчує особу;
 документ про оплату послуг за надання відомостей з Державного земельного кадастру;

документ, який підтверджує повноваження діяти від імені заявника (у разі подання заяви уповноваженою особою заявника);
 доручення власника (користувача) або набувача права на земельну ділянку на отримання відомостей з Державного земельного кадастру.

Інформацію про стан формування витягу/довідки/вिकопіювання/ засвідченої копії прошу надати:

у паперовій формі
 в електронній формі на адресу: _____
 в іншій формі _____

Підпис заявника

| |
|--|
| |
|--|

МП (за наявності)

Дата подання заяви

| |
|--|
| |
|--|

Службова інформація
 Реєстраційний номер заяви

| |
|--|
| |
|--|

Дата реєстрації заяви

| |
|--|
| |
|--|

Прізвище, ім'я та по батькові особи, уповноваженої надавати відомості з Державного земельного кадастру

| |
|--|
| |
|--|

Підпис особи, уповноваженої надавати відомості з Державного земельного кадастру

| |
|--|
| |
|--|

МП



ЗАТВЕРДЖЕНО

наказ Головного управління Держгеокадастру
у Дніпропетровській області*28 грудня 2020* № *371*

ІНФОРМАЦІЙНА КАРТКА АДМІНІСТРАТИВНОЇ ПОСЛУГИ
НАДАННЯ ВІДОМОСТЕЙ З ДЕРЖАВНОГО ЗЕМЕЛЬНОГО КАДАСТРУ У ФОРМІ
ВИКОПЮВАНЬ З КАРТОГРАФІЧНОЇ ОСНОВИ ДЕРЖАВНОГО ЗЕМЕЛЬНОГО КАДАСТРУ,
КАДАСТРОВОЇ КАРТИ (ПЛАНУ)

(назва адміністративної послуги)

Відділ у м. Нікополі Міськрайонного управління у Нікопольському районі та
м. Нікополі Головного управління Держгеокадастру у Дніпропетровській області

(найменування суб'єкта надання послуги)

| Інформація про центр надання адміністративних послуг | | |
|--|--|--|
| Найменування центру надання адміністративної послуги, в якому здійснюється обслуговування суб'єкта звернення | | Відділ «Центр надання адміністративних послуг м. Нікополя» |
| 1. | Місцезнаходження центру надання адміністративної послуги | 53200, вул. Електрометалургів, 3, м. Нікополь Дніпропетровська область |
| 2. | Інформація щодо режиму роботи центру надання адміністративної послуги | Пн. 09:00-20:00; Вт. 09:00-18:00; Ср. 09:00-18:00; Чт. 09:00-18:00; Пт. 09:00-16:45 |
| 3. | Телефон/факс (довідки), адреса електронної пошти та веб-сайт центру надання адміністративної послуги | (05662) 5-15-36, Електронна пошта nikopol.admin@ukr.net Веб-сторінка : http://www.nikopol-mrada.dp.gov.ua/ |
| Нормативні акти, якими регламентується надання адміністративної послуги | | |
| 4. | Закони України | Стаття 38 Закону України «Про Державний земельний кадастр» |
| 5. | Акти Кабінету Міністрів України | Пункти 166, 167, 168, 172, 181, 182 Порядку ведення Державного земельного кадастру, затвердженого постановою Кабінету Міністрів України від 17 жовтня 2012 р. № 1051 Розпорядження Кабінету Міністрів України від 16 травня 2014 р. № 523-р «Деякі питання надання адміністративних послуг органів виконавчої влади через центри надання адміністративних послуг» |
| 6. | Акти центральних органів виконавчої влади | |
| 7. | Акти місцевих органів виконавчої влади/органів місцевого самоврядування | |
| Умови отримання адміністративної послуги | | |
| 8. | Підстава для одержання адміністративної послуги | Заява про надання відомостей з Державного земельного кадастру |
| 9. | Вичерпний перелік документів, необхідних для отримання адміністративної послуги, а також вимоги до них | 1. Заява про надання відомостей з Державного земельного кадастру за формою, встановленою Порядком ведення Державного земельного кадастру, затвердженим постановою Кабінету Міністрів України від 17.10.2012 № 1051 (форма заяви додається)* 2. Документ, що підтверджує оплату послуг з надання викопювання з картографічної основи Державного земельного кадастру, кадастрової карти (плану) (або інформація (реквізити платежу) про сплату збору (внесення плати) в будь-якій формі, надані суб'єктом звернення **) 3. Документ, який підтверджує повноваження діяти від імені |

ГУ ДЕРЖГЕОКАДАСТРУ У ДНІПРОПЕТРОВСЬКІЙ ОБЛАСТІ


371 від 28.12.2020

0.172
Візір Ольга Сергіївна

18.29.50



| | | |
|-------|--|---|
| | | заявника (у разі подання заяви уповноваженою заявником особою) |
| 10. | Порядок та спосіб подання документів, необхідних для отримання адміністративної послуги | Заява про надання відомостей з Державного земельного кадастру у паперовій формі з доданими документами подається заявником або уповноваженою ним особою особисто або надсилається рекомендованим листом з описом вкладення та повідомленням про вручення або в електронній формі надсилається через Публічну кадастрову карту або Єдиний державний портал адміністративних послуг, у тому числі через інтегровану з ним інформаційну систему Держгеокадастру, представлену у формі Інтернет-сторінки. У разі подання заяви органом державної влади, органом місцевого самоврядування у заяві зазначаються підстави надання відповідної інформації з посиланням на норму закону, яка передбачає право відповідного органу запитувати таку інформацію, а також реквізити справи, у зв'язку з якою виникла потреба в отриманні інформації. Така заява розглядається у позачерговому порядку. |
| 11. | Платність (безоплатність) надання адміністративної послуги | Послуга платна (у випадку звернення органів виконавчої влади та органів місцевого самоврядування – безоплатна) Безоплатно викопіювання з картографічної основи Державного земельного кадастру, кадастрової карти (плану) із зазначенням на ньому бажаного місцезнаходження земельної ділянки може бути підготовлено в електронній формі та роздруковане заявником самостійно у масштабі 1:5000 або в іншому масштабі, який забезпечує чітке відображення всіх елементів картографічної основи Державного земельного кадастру та відображених на ній відомостей Державного земельного кадастру, за допомогою програмних засобів, які відповідно до частини третьої статті 36 Закону України «Про Державний земельний кадастр» застосовуються цілодобово для оприлюднення відомостей Державного земельного кадастру у відкритому доступі. |
| 11.1 | Нормативно-правові акти, на підставі яких стягується плата | <i>У разі платності:</i> Стаття 41 Закону України «Про Державний земельний кадастр» |
| 11.2. | Розмір та порядок внесення плати (адміністративного збору) за платну адміністративну послугу | Розмір плати за надання послуги – 0,03 розміру прожиткового мінімуму для працездатних осіб, встановленого законом на 1 січня календарного року, в якому надається відповідна адміністративна послуга Оплата послуги здійснюється шляхом попереднього перерахування коштів через банки та/або відділення поштового зв'язку; підтвердженням оплати послуги є платіжне доручення або квитанція з відміткою банку чи відділення поштового зв'язку (або інформація (реквізити платежу) про сплату збору (внесення плати) в будь-якій формі, надані суб'єктом звернення **) Оплата послуг здійснюється з урахуванням вимог Закону України «Про платіжні системи та переказ коштів в Україні» У разі подання заяви в електронній формі оплата послуг за надання відомостей з Державного земельного кадастру здійснюється із застосуванням електронних платіжних засобів відповідно до Закону України «Про платіжні системи та переказ коштів в Україні» |
| 11.3. | Розрахунковий рахунок для внесення плати | Розрахунковий рахунок для внесення плати надається центром надання адміністративних послуг, який надає адміністративну послугу |
| 12. | Строк надання адміністративної послуги | Протягом 3 робочих днів з дня реєстрації відповідної заяви у територіальному органі Держгеокадастру |
| 13. | Перелік підстав для відмови у наданні | І. У Державному земельному кадастрі відсутні запитувані відомості |



| | | |
|-----|--|--|
| | адміністративної послуги | <p>2. Із заявою про надання відомостей з Державного земельного кадастру звернулася неналежна особа (на отримання вкопіювання з картографічної основи Державного земельного кадастру, кадастрової карти (плану) має право будь-яка фізична або юридична особа за умови її ідентифікації з використанням схем електронної ідентифікації, в тому числі органи державної влади, органи місцевого самоврядування для здійснення своїх повноважень, визначених законом)</p> <p>3. Документи подані не в повному обсязі (відсутність документа, що підтверджує повноваження діяти від імені заявника, відсутність документа (або інформації (реквізитів платежу)**), що підтверджує оплату послуг з надання вкопіювання), та/або не відповідають вимогам, встановленим законом (заява не відповідає встановленій формі)</p> |
| 14. | Результат надання адміністративної послуги | Викопіювання з картографічної основи Державного земельного кадастру, кадастрової карти (плану) або повідомлення про відмову у наданні відомостей з Державного земельного кадастру |
| 15. | Способи отримання відповіді (результату) | Видається центром надання адміністративних послуг заявнику (уповноваженій особі заявника), або надсилається поштою на адресу, вказану заявником у заяві. У разі подання заяви в електронній формі за власним кваліфікованим електронним підписом (печаткою) заявника відомості з Державного земельного кадастру у формі вкопіювання з картографічної основи державного земельного кадастру, кадастрової карти (плану) або мотивована відмова у наданні таких відомостей за бажанням заявника видаються також у формі електронного документа засобами телекомунікаційного зв'язку. |
| 16. | Примітка | * Форма заяви про надання відомостей з Державного земельного кадастру наведена у додатку до інформаційної картки адміністративної послуги **до 31 грудня 2021 р. |



Додаток
до інформаційної картки
адміністративної послуги з надання
відомостей з Державного земельного
кадастру у формі вкопіювань з
картографічної основи Державного
земельного кадастру, кадастрової
карти (плану)

| |
|--|
| (особа, уповноважена надавати відомості з Державного земельного кадастру) |
| (прізвище, ім'я та по батькові фізичної особи / найменування юридичної особи) |
| (податковий номер/серія та номер паспорта фізичної особи, яка через свої релігійні переконання відмовилася від прийняття номера) |
| (реквізити документа, що посвідчує особу, яка звернулася із заявою) |
| (назва документа, номер та серія, дата видачі), та документа, що посвідчує повноваження діяти від імені особи) |
| (місце проживання фізичної особи / місцезнаходження юридичної особи) |
| (номер контактного телефону) |

ЗАЯВА

про надання відомостей з Державного земельного кадастру

Відповідно до Закону України “Про Державний земельний кадастр” та Порядку ведення Державного земельного кадастру прошу надати:

витяг з Державного земельного кадастру

про:

- межі державного кордону України
- землі в межах території адміністративно-територіальної одиниці
- обмеження у використанні земель
- земельну ділянку з:
 - відомостями про речові права на земельну ділянку, їх обтяження, одержаними в порядку інформаційної взаємодії з Державного реєстру речових прав на нерухоме майно;
 - усіма відомостями, внесеними до Поземельної книги, крім відомостей про речові права на земельну ділянку, що виникли після 1 січня 2013 р.
 - видачу державного акта на право власності на земельну



ділянку новому власнику земельної ділянки

- довідку, що містить узагальнену інформацію про землі (території);
- вкопіювання з картографічної основи Державного земельного кадастру, кадастрової карти (плану);
- копію документа, що створюється під час ведення Державного земельного кадастру;
- витяг з документа Державного земельного кадастру;
- довідку про наявність та розмір земельної частки (паю);
- довідку про наявність у Державному земельному кадастрі відомостей про одержання у власність земельної ділянки у межах норм безоплатної приватизації за певним видом її цільового призначення (використання);
- довідку про осіб, які отримали доступ до інформації про суб'єкта речового права у Державному земельному кадастрі.

| | | |
|--|--|---|
| Відомості про: | власника / користувача земельної ділянки або уповноважену ним особу; спадкоємця/ правонаступника (для юридичних осіб); особу, в інтересах якої встановлено обмеження, або уповноважену нею особу | орган державної влади / орган місцевого самоврядування; розробника документації із землеустрою/суб'єкта оціночної діяльності відповідно до статті 6 Закону України "Про оцінку земель"; нотаріуса |
| Прізвище, ім'я та по батькові фізичної особи / найменування юридичної особи | | |
| Податковий номер / серія та номер паспорта фізичної особи, яка через свої релігійні переконання відмовилася від прийняття номера | | |
| Місце проживання фізичної особи / місцезнаходження юридичної особи | | |
| Реквізити документа, що посвідчує особу заявника (назва, номер та серія документа, дата його видачі), та документа, що посвідчує повноваження діяти від імені особи (для уповноваженої особи) | | |
| Підстави для надання відповідної інформації з посиланням на норму закону, яка передбачає право відповідного органу державної влади або органу місцевого самоврядування запитувати таку інформацію, а також реквізити справи, у зв'язку з якою виникла потреба в отриманні інформації | | |

Відомості про об'єкт Державного земельного кадастру, стосовно якого запитуються відомості:

| | |
|--|--|
| Дані про земельну ділянку | |
| Місце розташування земельної ділянки | |
| Кадастровий номер земельної ділянки (за наявності) | |



| | |
|--|--|
| Дані про інший об'єкт Державного земельного кадастру, стосовно якого запитуються відомості | |
|--|--|

Відомості про документ та/або витяг з документа Державного земельного кадастру, стосовно якого запитуються відомості:

| | |
|--|--|
| Дані про тип (назву), номер, дату реєстрації, назву розділу або перелік розділів, назву або номер сторінки документа, з якого замовляється копія | |
|--|--|

До заяви/запиту додаються:

копія документа, що посвідчує особу;
 документ про оплату послуг за надання відомостей з Державного земельного кадастру;

документ, який підтверджує повноваження діяти від імені заявника (у разі подання заяви уповноваженою особою заявника);
 доручення власника (користувача) або набувача права на земельну ділянку на отримання відомостей з Державного земельного кадастру.

Інформацію про стан формування витягу/довідки/викопіювання/ засвідченої копії прошу надати:

у паперовій формі
 в електронній формі на адресу: _____
 в іншій формі _____

Підпис заявника

| |
|--|
| |
|--|

МП (за наявності)

Дата подання заяви

| |
|--|
| |
|--|

МП

Службова інформація

Реєстраційний номер заяви

| |
|--|
| |
|--|

Дата реєстрації заяви


| |
|--|
| |
|--|

Прізвище, ім'я та по батькові особи, уповноваженої надавати відомості з Державного земельного кадастру

| |
|--|
| |
|--|

Підпис особи, уповноваженої надавати відомості з Державного земельного кадастру

| |
|--|
| |
|--|



ЗАТВЕРДЖЕНО
наказ Головного управління Держгеокадастру
у Дніпропетровській області

28 грудня 2020 р. № 371


**ІНФОРМАЦІЙНА КАРТКА АДМІНІСТРАТИВНОЇ ПОСЛУГИ
НАДАННЯ ВІДОМОСТЕЙ З ДЕРЖАВНОГО ЗЕМЕЛЬНОГО КАДАСТРУ У ФОРМІ КОПІЙ
ДОКУМЕНТІВ, ЩО СТВОРЮЮТЬСЯ ПІД ЧАС ВЕДЕННЯ ДЕРЖАВНОГО ЗЕМЕЛЬНОГО
КАДАСТРУ**

(назва адміністративної послуги)

**Відділ у м. Нікополі Міськрайонного управління у Нікопольському районі та
м. Нікополі Головного управління Держгеокадастру у Дніпропетровській області**

(найменування суб'єкта надання послуги)

| Інформація про центр надання адміністративних послуг | | |
|--|--|---|
| Найменування центру надання адміністративної послуги, в якому здійснюється обслуговування суб'єкта звернення | | Відділ «Центр надання адміністративних послуг м. Нікополя» |
| 1. | Місцезнаходження центру надання адміністративної послуги | 53200, вул. Електрометалургів, 3, м. Нікополь Дніпропетровська область |
| 2. | Інформація щодо режиму роботи центру надання адміністративної послуги | Пн. 09:00-20:00; Вт. 09:00-18:00; Ср. 09:00-18:00; Чт. 09:00-18:00; Пт. 09:00-16:45 |
| 3. | Телефон/факс (довідки), адреса електронної пошти та веб-сайт центру надання адміністративної послуги | (05662) 5-15-36, Електронна пошта nikopol.admin@ukr.net Веб-сторінка : http://www.nikopol-mrada.dp.gov.ua/ |
| Нормативні акти, якими регламентується надання адміністративної послуги | | |
| 4. | Закони України | Стаття 38 Закону України «Про Державний земельний кадастр» |
| 5. | Акти Кабінету Міністрів України | Пункти 166, 167, 167-1, 168, 184, 185, 186 Порядку ведення Державного земельного кадастру, затвердженого постановою Кабінету Міністрів України від 17 жовтня 2012 р. № 1051 |
| 6. | Акти центральних органів виконавчої влади | |
| 7. | Акти місцевих органів виконавчої влади/органів місцевого самоврядування | |
| Умови отримання адміністративної послуги | | |
| 8. | Підстава для одержання адміністративної послуги | Заява про надання відомостей з Державного земельного кадастру у формі копій документів, що створюються під час ведення Державного земельного кадастру та/або витягів з них |
| 9. | Вичерпний перелік документів, необхідних для отримання адміністративної послуги, а також вимоги до них | 1. Заява про надання відомостей з Державного земельного кадастру за формою, встановленою Порядком ведення Державного земельного кадастру, затвердженим постановою Кабінету Міністрів України від 17 жовтня 2012 р. № 1051 (форма заяви додається)* 2. Документ, що підтверджує оплату послуг з надання копій документів, що створюються під час ведення Державного земельного кадастру та сплату з нього інформація (реквізити платежу) про сплату збору (внесення плати) в будь-якій формі, надані суб'єктом звернення **) 3. Документ, який підтверджує повноваження діяти від імені заявника (у разі подання заяви уповноваженою заявником особою) |



| | | |
|--------------------------|--|---|
| 10. | Порядок та спосіб подання документів, необхідних для отримання адміністративної послуги | Заява про надання відомостей з Державного земельного кадастру у паперовій формі з доданими документами подається заявником або уповноваженою ним особою особисто або надсилається рекомендованим листом з описом вкладення та повідомленням про вручення або в електронній формі надсилається через Публічну кадастрову карту або Єдиний державний портал адміністративних послуг, у тому числі через інтегровану з ним інформаційну систему Держгеокадастру, представлену у формі Інтернет-сторінки. У разі подання заяви органом державної влади, органом місцевого самоврядування у заяві зазначаються підстави для надання відповідної інформації з посиланням на норму закону, яка передбачає право відповідного органу запитувати таку інформацію, а також реквізити справи, у зв'язку з якою виникла потреба в отриманні інформації. Така заява розглядається у позачерговому порядку. |
| 11. | Платність (безоплатність) надання адміністративної послуги | Послуга платна (у випадку звернення органів виконавчої влади та органів місцевого самоврядування – безоплатна) |
| <i>У разі платності:</i> | | |
| 11.1 | Нормативно-правові акти, на підставі яких стягується плата | Стаття 41 Закону України «Про Державний земельний кадастр» |
| 11.2. | Розмір та порядок внесення плати (адміністративного збору) за платну адміністративну послугу | Розмір плати за надання послуги – 0,03 розміру прожиткового мінімуму для працездатних осіб, встановленого законом на 1 січня календарного року, в якому надається відповідна адміністративна послуга Оплата послуги здійснюється шляхом попереднього перерахування коштів через банки та/або відділення поштового зв'язку; підтвердженням оплати послуги є платіжне доручення або квитанція з відміткою банку чи відділення поштового зв'язку (або інформація (реквізити платежу) про сплату збору (внесення плати) в будь-якій формі, надані суб'єктом звернення **) Оплата послуг здійснюється з урахуванням вимог Закону України «Про платіжні системи та переказ коштів в Україні» У разі подання заяви в електронній формі оплата послуг за надання відомостей з Державного земельного кадастру здійснюється із застосуванням електронних платіжних засобів відповідно до Закону України «Про платіжні системи та переказ коштів в Україні» за допомогою програмного забезпечення Державного земельного кадастру. |
| 11.3. | Розрахунковий рахунок для внесення плати | Розрахунковий рахунок для внесення плати надається структурними підрозділами територіальних органів Держгеокадастру, який надає адміністративну послугу |
| 12. | Строк надання адміністративної послуги | Протягом 10 робочих днів з дня реєстрації відповідної заяви у територіальному органі Держгеокадастру |
| 13. | Перелік підстав для відмови у наданні адміністративної послуги | 1. У Державному земельному кадастрі відсутні запитувані відомості 2. Із заявою про надання відомостей з Державного земельного кадастру звернулася неналежна особа (право на отримання засвідчених копій документів Державного земельного кадастру та витягів з них мають: щодо документації, на підставі якої внесені відомості до Поземельної книги на земельну ділянку, - особи, яким належить речове право на цю земельну ділянку; щодо інших документів (крім документів, що містять державну таємницю) - фізичні та юридичні особи. Органи державної влади, органи місцевого самоврядування мають право на отримання засвідчених копій усіх документів Державного земельного кадастру та витягів з них, якщо це пов'язано із здійсненням ними повноважень, встановлених законом) |



| | | |
|-----|--|--|
| | | 3. Документи подані не в повному обсязі (відсутність документа, що підтверджує повноваження діяти від імені заявника, відсутність документа, що підтверджує оплату послуг з надання копії документа, що створюється під час ведення Державного земельного кадастру та витягу з нього (або інформації (реквізитів платежу)**), та/або не відповідають вимогам, встановленим законом (заява не відповідає встановленій формі) |
| 14. | Результат надання адміністративної послуги | Копії документів, що створюються під час ведення Державного земельного кадастру та/або витяги з них або повідомлення про відмову у їх наданні |
| 15. | Способи отримання відповіді (результату) | Видається центром надання адміністративних послуг заявнику (уповноваженій особі заявника), надсилається поштою на адресу, вказану заявником у заяві. У разі подання заяви в електронній формі за власним кваліфікованим електронним підписом (печаткою) заявника відомості з Державного земельного кадастру про земельну ділянку або мотивована відмова у наданні таких відомостей за бажанням заявника видаються також у формі електронного документа засобами телекомунікаційного зв'язку. |
| 16. | Примітка | * Форма заяви про надання відомостей з Державного земельного кадастру у формі копій документів, що створюються під час ведення Державного земельного кадастру наведено у додатку 1 до інформаційної картки адміністративної послуги. Форма заяви про надання відомостей з Державного земельного кадастру у формі витягу з документа, що створюються під час ведення Державного земельного кадастру наведено у додатку 2 до інформаційної картки адміністративної послуги. **до 31 грудня 2021 р. |



Додаток 1
до інформаційної картки
адміністративної послуги з надання
відомостей з Державного земельного
кадастру у формі копій документів,
що створюються під час ведення
Державного земельного кадастру

| |
|--|
| (особа, уповноважена надавати відомості з Державного земельного кадастру) |
| (прізвище, ім'я та по батькові фізичної особи / найменування юридичної особи) |
| (податковий номер/серія та номер паспорта фізичної особи, яка через свої релігійні переконання відмовилася від прийняття номера) |
| (реквізити документа, що посвідчує особу, яка звернулася із заявою) |
| (назва документа, номер та серія, дата видачі), та документа, що посвідчує повноваження діяти від імені особи) |
| (місце проживання фізичної особи / місцезнаходження юридичної особи) |
| (номер контактного телефону) |

ЗАЯВА

про надання відомостей з Державного земельного кадастру

Відповідно до Закону України “Про Державний земельний кадастр” та Порядку ведення Державного земельного кадастру прошу надати:

витяг з Державного земельного кадастру

про:

- межі державного кордону України
- землі в межах території адміністративно-територіальної одиниці
- обмеження у використанні земель
- земельну ділянку з:
 - відомостями про речові права на земельну ділянку, їх обтяження, одержаними в порядку інформаційної взаємодії з Державного реєстру речових прав на нерухоме майно;
 - усіма відомостями, внесеними до Поземельної книги, крім відомостей про речові права на земельну ділянку, що виникли після 1 січня 2013 р.



видачу державного акта на право власності на земельну ділянку новому власнику земельної ділянки

- довідку, що містить узагальнену інформацію про землі (території);
- вкопійовання з картографічної основи Державного земельного кадастру, кадастрової карти (плану);
- копію документа, що створюється під час ведення Державного земельного кадастру;
- витяг з документа Державного земельного кадастру;
- довідку про наявність та розмір земельної частки (паю);
- довідку про наявність у Державному земельному кадастрі відомостей про одержання у власність земельної ділянки у межах норм безоплатної приватизації за певним видом її цільового призначення (використання);
- довідку про осіб, які отримали доступ до інформації про суб'єкта речового права у Державному земельному кадастрі.

| | | |
|--|--|---|
| Відомості про: | власника / користувача земельної ділянки або уповноважену ним особу; спадкоємця/ правонаступника (для юридичних осіб); особу, в інтересах якої встановлено обмеження, або уповноважену нею особу | орган державної влади / орган місцевого самоврядування; розробника документації із землеустрою/суб'єкта оціночної діяльності відповідно до статті 6 Закону України "Про оцінку земель"; нотаріуса |
| Прізвище, ім'я та по батькові фізичної особи / найменування юридичної особи | | |
| Податковий номер / серія та номер паспорта фізичної особи, яка через свої релігійні переконання відмовилася від прийняття номера | | |
| Місце проживання фізичної особи / місцезнаходження юридичної особи | | |
| Реквізити документа, що посвідчує особу заявника (назва, номер та серія документа, дата його видачі), та документа, що посвідчує повноваження діяти від імені особи (для уповноваженої особи) | | |
| Підстави для надання відповідної інформації з посиланням на норму закону, яка передбачає право відповідного органу державної влади або органу місцевого самоврядування запитувати таку інформацію, а також реквізити справи, у зв'язку з якою виникла потреба в отриманні інформації | | |

Відомості про об'єкт Державного земельного кадастру, стосовно якого запитуються відомості:

| | |
|--------------------------------------|--|
| Дані про земельну ділянку | |
| Місце розташування земельної ділянки | |

0.172
Візір Ольга Сергіївна

16:29:50

ГУ ДЕРЖГЕОКАДАСТРУ У ДНІПРОПЕТРОВСЬКІЙ ОБЛАСТІ

371 від 28.12.2020



| | |
|--|--|
| Кадастровий номер земельної ділянки (за наявності) | |
| Дані про інший об'єкт Державного земельного кадастру, стосовно якого запитуються відомості | |

Відомості про документ та/або витяг з документа Державного земельного кадастру, стосовно якого запитуються відомості:

| | |
|--|--|
| Дані про тип (назву), номер, дату реєстрації, назву розділу або перелік розділів, назву або номер сторінки документа, з якого замовляється копія | |
|--|--|

До заяви/запиту додаються:

- | | |
|---|--|
| <input type="checkbox"/> копія документа, що посвідчує особу; | <input type="checkbox"/> документ, який підтверджує повноваження діяти від імені заявника |
| <input type="checkbox"/> документ про оплату послуг за надання відомостей з Державного земельного кадастру; | (у разі подання заяви уповноваженою особою заявника); |
| | <input type="checkbox"/> доручення власника (користувача) або набувача права на земельну ділянку на отримання відомостей з Державного земельного кадастру. |

Інформацію про стан формування витягу/довідки/викопіювання/ засвідченої копії прошу надати:

- у паперовій формі
- в електронній формі на адресу: _____
- в іншій формі _____

Підпис заявника

| |
|--|
| |
|--|

МП (за наявності)

Дата подання заяви

| |
|--|
| |
|--|

МП

Службова інформація
Реєстраційний номер заяви

| |
|--|
| |
|--|

Дата реєстрації заяви

| |
|--|
| |
|--|

Прізвище, ім'я та по батькові особи, уповноваженої надавати відомості з Державного земельного кадастру

| |
|--|
| |
|--|

Підпис особи, уповноваженої надавати відомості з Державного земельного кадастру

| |
|--|
| |
|--|



Додаток 2

До інформаційної картки адміністративної послуги з надання відомостей з Державного земельного кадастру у формі витягу з документа, що створюється під час ведення Державного земельного кадастру

| |
|--|
| (особа, уповноважена надавати відомості з Державного земельного кадастру) |
| (прізвище, ім'я та по батькові фізичної особи / найменування юридичної особи) |
| (податковий номер/серія та номер паспорта фізичної особи, яка через свої релігійні переконання відмовилася від прийняття номера) |
| (реквізити документа, що посвідчує особу, яка звернулася із заявою |
| (назва документа, номер та серія, дата видачі), та документа, що посвідчує повноваження діяти від імені особи) |
| (місце проживання фізичної особи / місцезнаходження юридичної особи) |
| (номер контактного телефону) |

ЗАЯВА**про надання відомостей з Державного земельного кадастру**

Відповідно до Закону України “Про Державний земельний кадастр” та Порядку ведення Державного земельного кадастру прошу надати:

витяг з Державного земельного кадастру

про:

- межі державного кордону України
- землі в межах території адміністративно-територіальної одиниці
- обмеження у використанні земель
- земельну ділянку з:
 - відомостями про речові права на земельну ділянку, їх обтяження, одержаними в порядку інформаційної взаємодії з Державного реєстру речових прав на нерухоме майно;
 - усіма відомостями, внесеними до Поземельної книги, крім відомостей про речові права на земельну ділянку, що




виникли після 1 січня 2013 р.

- видачу державного акта на право власності на земельну ділянку новому власнику земельної ділянки
- довідку, що містить узагальнену інформацію про землі (території);
- вкопійовання з картографічної основи Державного земельного кадастру, кадастрової карти (плану);
- копію документа, що створюється під час ведення Державного земельного кадастру;
- витяг з документа Державного земельного кадастру;
- довідку про наявність та розмір земельної частки (паю);
- довідку про наявність у Державному земельному кадастрі відомостей про одержання у власність земельної ділянки у межах норм безоплатної приватизації за певним видом її цільового призначення (використання);
- довідку про осіб, які отримали доступ до інформації про суб'єкта речового права у Державному земельному кадастрі.

| | | |
|--|--|---|
| Відомості про: | власника / користувача земельної ділянки або уповноважену ним особу; спадкоємця/ правонаступника (для юридичних осіб); особу, в інтересах якої встановлено обмеження, або уповноважену нею особу | орган державної влади / орган місцевого самоврядування; розробника документації із землеустрою/суб'єкта оціночної діяльності відповідно до статті 6 Закону України "Про оцінку земель"; нотаріуса |
| Прізвище, ім'я та по батькові фізичної особи / найменування юридичної особи | | |
| Податковий номер / серія та номер паспорта фізичної особи, яка через свої релігійні переконання відмовилася від прийняття номера | | |
| Місце проживання фізичної особи / місцезнаходження юридичної особи | | |
| Реквізити документа, що посвідчує особу заявника (назва, номер та серія документа, дата його видачі), та документа, що посвідчує повноваження діяти від імені особи (для уповноваженої особи) | | |
| Підстави для надання відповідної інформації з посиланням на норму закону, яка передбачає право відповідного органу державної влади або органу місцевого самоврядування запитувати таку інформацію, а також реквізити справи, у зв'язку з якою виникла потреба в отриманні інформації | | |

Відомості про об'єкт Державного земельного кадастру, стосовно якого запитуються відомості:

| | |
|---------------------------|--|
| Дані про земельну ділянку | |
|---------------------------|--|



| | |
|--|--|
| Місце розташування земельної ділянки | |
| Кадастровий номер земельної ділянки (за наявності) | |
| Дані про інший об'єкт Державного земельного кадастру, стосовно якого запитуються відомості | |

Відомості про документ та/або витяг з документа Державного земельного кадастру, стосовно якого запитуються відомості:

| | |
|--|--|
| Дані про тип (назву), номер, дату реєстрації, назву розділу або перелік розділів, назву або номер сторінки документа, з якого замовляється копія | |
|--|--|

До заяви/запиту додаються:

- | | |
|---|--|
| <input type="checkbox"/> копія документа, що посвідчує особу; | <input type="checkbox"/> документ, який підтверджує повноваження діяти від імені заявника |
| <input type="checkbox"/> документ про оплату послуг за надання відомостей з Державного земельного кадастру; | (у разі подання заяви уповноваженою особою заявника); |
| | <input type="checkbox"/> доручення власника (користувача) або набувача права на земельну ділянку на отримання відомостей з Державного земельного кадастру. |

Інформацію про стан формування витягу/довідки/викопіювання/ засвідченої копії прошу надати:

- у паперовій формі
- в електронній формі на адресу: _____
- в іншій формі _____

Підпис заявника

МП (за наявності)

Дата подання заяви

МП

Службова інформація

Реєстраційний номер заяви

Дата реєстрації заяви

Прізвище, ім'я та по батькові особи, уповноваженої надавати відомості з Державного земельного кадастру

Підпис особи, уповноваженої надавати відомості з Державного земельного кадастру



ЗАТВЕРДЖЕНО

наказ Головного управління Держгеокадастру
у Дніпропетровській області*ав. урн. дозор № 371*

**ІНФОРМАЦІЙНА КАРТКА АДМІНІСТРАТИВНОЇ ПОСЛУГИ
ВИДАЧА ДОВІДКИ ПРО НАЯВНІСТЬ ТА РОЗМІР ЗЕМЕЛЬНОЇ ЧАСТКИ (ПАЮ),
ДОВІДКИ ПРО НАЯВНІСТЬ У ДЕРЖАВНОМУ ЗЕМЕЛЬНОМУ КАДАСТРІ
ВІДОМОСТЕЙ ПРО ОДЕРЖАННЯ У ВЛАСНІСТЬ ЗЕМЕЛЬНОЇ ДІЛЯНКИ У МЕЖАХ
НОРМ БЕЗОПЛАТНОЇ ПРИВАТИЗАЦІЇ ЗА ПЕВНИМ ВИДОМ ЇЇ ЦІЛЬОВОГО
ПРИЗНАЧЕННЯ (ВИКОРИСТАННЯ)**

(назва адміністративної послуги)

**Відділ у м. Нікополі Міськрайонного управління у Нікопольському районі та
м. Нікополі Головного управління Держгеокадастру у Дніпропетровській області**

(найменування суб'єкта надання послуги)

| Інформація про центр надання адміністративних послуг | | |
|--|--|---|
| Найменування центру надання адміністративної послуги, в якому здійснюється обслуговування суб'єкта звернення | | Відділ «Центр надання адміністративних послуг м. Нікополя» |
| 1. | Місцезнаходження центру надання адміністративної послуги | 53200, вул. Електрометалургів, 3, м. Нікополь Дніпропетровська область |
| 2. | Інформація щодо режиму роботи центру надання адміністративної послуги | Пн. 09:00-20:00; Вт. 09:00-18:00; Ср. 09:00-18:00; Чт. 09:00-18:00; Пт. 09:00-16:45 |
| 3. | Телефон/факс (довідки), адреса електронної пошти та веб-сайт центру надання адміністративної послуги | (05662) 5-15-36, Електронна пошта nikopol.admin@ukr.net Веб-сторінка : http://www.nikopol-mrada.dp.gov.ua/ |
| Нормативні акти, якими регламентується надання адміністративної послуги | | |
| 4. | Закони України | Земельний кодекс України, Закон України "Про державну соціальну допомогу малозабезпеченим сім'ям" |
| 5. | Акти Кабінету Міністрів України | Пункти 198, 199 Порядку ведення Державного земельного кадастру, затвердженого постановою Кабінету Міністрів України від 17 жовтня 2012 р. № 1051 Розпорядження Кабінету Міністрів України від 16 травня 2014 р. № 523-р "Деякі питання надання адміністративних послуг органів виконавчої влади через центри надання адміністративних послуг" |
| 6. | Акти центральних органів виконавчої влади | |
| 7. | Акти місцевих органів виконавчої влади/органів місцевого самоврядування | |
| Умови отримання адміністративної послуги | | |
| 8. | Підстава для одержання | Заява про надання відомостей з Державного земельного |



| | адміністративної послуги | кадастру |
|-----|--|---|
| 9. | Вичерпний перелік документів, необхідних для отримання адміністративної послуги, а також вимоги до них | 1. Заява про надання відомостей з Державного земельного кадастру за формою, встановленою Порядком ведення Державного земельного кадастру, затвердженим постановою Кабінету Міністрів України від 17 жовтня 2012 р. № 1051 (форми заяв додаються)* 2. Документ, який підтверджує повноваження діяти від імені заявника (у разі подання заяви уповноваженою заявником особою) |
| 10. | Порядок та спосіб подання документів, необхідних для отримання адміністративної послуги | Заява про надання відомостей з Державного земельного кадастру у паперовій формі з доданими документами подається до центру надання адміністративних послуг заявником або уповноваженою ним особою особисто або надсилається рекомендованим листом з описом вкладення та повідомленням про вручення |
| 11. | Платність (безоплатність) надання адміністративної послуги | Безоплатно |
| 12. | Строк надання адміністративної послуги | Протягом 10 робочих днів з дня реєстрації відповідної заяви у територіальному органі Держгеокадастру |
| 13. | Перелік підстав для відмови у наданні адміністративної послуги | 1. У Державному земельному кадастрі відсутні запитувані відомості 2. Із заявою про надання відомостей з Державного земельного кадастру звернулася неналежна особа (право на отримання надано громадянам (зокрема, довідки про наявність та розмір земельної частки (паю) – для подання уповноваженим представником сім'ї до місцевої державної адміністрації або до виконавчого комітету сільської, селищної ради заяви про надання державної соціальної допомоги). 3. Документи подані не в повному обсязі (відсутність документа, що підтверджує повноваження діяти від імені заявника) та/або не відповідають вимогам, встановленим законом (заява не відповідає встановленій формі) |
| 14. | Результат надання адміністративної послуги | Довідка про наявність та розмір земельної частки (паю), довідка про наявність у Державному земельному кадастрі відомостей про одержання у власність земельної ділянки в межах норм безоплатної приватизації за певним видом її цільового призначення (використання) або повідомлення про відмову у наданні відомостей з Державного земельного кадастру |
| 15. | Способи отримання відповіді (результату) | Видається центром надання адміністративних послуг заявнику (уповноваженій особі заявника), або надсилається поштою на адресу, вказану заявником у заяві. |
| 16. | Примітка | *Форми заяв про надання відомостей з Державного земельного кадастру наведені у додатках 1, 2 до інформаційної картки адміністративної послуги |



Додаток 1
до інформаційної картки
адміністративної послуги з
надання
відомостей з Державного
земельного кадастру у формі
довідки про наявність та розмір
земельної частки (паю)

| |
|--|
| (особа, уповноважена надавати відомості з Державного земельного кадастру) |
| (прізвище, ім'я та по батькові фізичної особи / найменування юридичної особи) |
| (податковий номер/серія та номер паспорта фізичної особи, яка через свої релігійні переконання відмовилася від прийняття номера) |
| (реквізити документа, що посвідчує особу, яка звернулася із заявою) |
| (назва документа, номер та серія, дата видачі), та документа, що посвідчує повноваження діяти від імені особи) |
| (місце проживання фізичної особи / місцезнаходження юридичної особи) |
| (номер контактного телефону) |

ЗАЯВА

про надання відомостей з Державного земельного кадастру

Відповідно до Закону України "Про Державний земельний кадастр" та Порядку ведення Державного земельного кадастру прошу надати:

витяг з Державного земельного кадастру

про:

- межі державного кордону України
- землі в межах території адміністративно-територіальної одиниці
- обмеження у використанні земель
- земельну ділянку з:
 - відомостями про речові права на земельну ділянку, їх обтяження, одержаними в порядку інформаційної взаємодії з Державного реєстру речових прав на нерухоме майно;
 - усіма відомостями, внесеними до Поземельної книги, крім відомостей про речові права на земельну ділянку, що



виникли після 1 січня 2013 р.

видачу державного акта на право власності на земельну ділянку новому власнику земельної ділянки

- довідку, що містить узагальнену інформацію про землі (території);
- вкопювання з картографічної основи Державного земельного кадастру, кадастрової карти (плану);
- копію документа, що створюється під час ведення Державного земельного кадастру;
- витяг з документа Державного земельного кадастру;
- довідку про наявність та розмір земельної частки (паю);
- довідку про наявність у Державному земельному кадастрі відомостей про одержання у власність земельної ділянки у межах норм безоплатної приватизації за певним видом її цільового призначення (використання);
- довідку про осіб, які отримали доступ до інформації про суб'єкта речового права у Державному земельному кадастрі.

| | | |
|--|--|---|
| Відомості про: | власника / користувача земельної ділянки або уповноважену ним особу; спадкоємця/ правонаступника (для юридичних осіб); особу, в інтересах якої встановлено обмеження, або уповноважену нею особу | орган державної влади / орган місцевого самоврядування; розробника документації із землеустрою/суб'єкта оціночної діяльності відповідно до статті 6 Закону України "Про оцінку земель"; нотаріуса |
| Прізвище, ім'я та по батькові фізичної особи / найменування юридичної особи | | |
| Податковий номер / серія та номер паспорта фізичної особи, яка через свої релігійні переконання відмовилася від прийняття номера | | |
| Місце проживання фізичної особи / місцезнаходження юридичної особи | | |
| Реквізити документа, що посвідчує особу заявника (назва, номер та серія документа, дата його видачі), та документа, що посвідчує повноваження діяти від імені особи (для уповноваженої особи) | | |
| Підстави для надання відповідної інформації з посиланням на норму закону, яка передбачає право відповідного органу державної влади або органу місцевого самоврядування запитувати таку інформацію, а також реквізити справи, у зв'язку з якою виникла потреба в отриманні інформації | | |

Відомості про об'єкт Державного земельного кадастру, стосовно якого запитуються відомості:

| | |
|---------------------------|--|
| Дані про земельну ділянку | |
|---------------------------|--|



| | |
|--|--|
| Місце розташування земельної ділянки | |
| Кадастровий номер земельної ділянки (за наявності) | |
| Дані про інший об'єкт Державного земельного кадастру, стосовно якого запитуються відомості | |

Відомості про документ та/або витяг з документа Державного земельного кадастру, стосовно якого запитуються відомості:

| | |
|--|--|
| Дані про тип (назву), номер, дату реєстрації, назву розділу або перелік розділів, назву або номер сторінки документа, з якого замовляється копія | |
|--|--|

До заяви/запиту додаються:

- | | |
|---|--|
| <input type="checkbox"/> копія документа, що посвідчує особу; | <input type="checkbox"/> документ, який підтверджує повноваження діяти від імені заявника |
| <input type="checkbox"/> документ про оплату послуг за надання відомостей з Державного земельного кадастру; | (у разі подання заяви уповноваженою особою заявника); |
| | <input type="checkbox"/> доручення власника (користувача) або набувача права на земельну ділянку на отримання відомостей з Державного земельного кадастру. |

Інформацію про стан формування витягу/довідки/викопіювання/ засвідченої копії прошу надати:

- у паперовій формі
- в електронній формі на адресу: _____
- в іншій формі _____

Підпис заявника

МП (за наявності)

Дата подання заяви

МП

Службова інформація
Реєстраційний номер заяви

Дата реєстрації заяви


Прізвище, ім'я та по батькові особи, уповноваженої надавати відомості з Державного земельного кадастру

Підпис особи, уповноваженої надавати відомості з Державного земельного кадастру

0.172
Візір Ольга Сергіївна

16.28.50

ГУ ДЕРЖГЕОКАДАСТРУ У ДНІПРОПЕТРОВСЬКІЙ ОБЛАСТІ
371 від 28.12.2020



Додаток 2

до інформаційної картки адміністративної послуги з надання відомостей з Державного земельного кадастру у формі довідки про наявність у Державному земельному кадастрі відомостей про одержання у власність земельної ділянки в межах норм безоплатної приватизації за певним видом її цільового призначення (використання)

| |
|--|
| (особа, уповноважена надавати відомості з Державного земельного кадастру) |
| (прізвище, ім'я та по батькові фізичної особи / найменування юридичної особи) |
| (податковий номер/серія та номер паспорта фізичної особи, яка через свої релігійні переконання відмовилася від прийняття номера) |
| (реквізити документа, що посвідчує особу, яка звернулася із заявою) |
| (назва документа, номер та серія, дата видачі), та документа, що посвідчує повноваження діяти від імені особи) |
| (місце проживання фізичної особи / місцезнаходження юридичної особи) |
| (номер контактного телефону) |

ЗАЯВА**про надання відомостей з Державного земельного кадастру**

Відповідно до Закону України “Про Державний земельний кадастр” та Порядку ведення Державного земельного кадастру прошу надати:

витяг з Державного земельного кадастру

про:

- межі державного кордону України
- землі в межах території адміністративно-територіальної одиниці
- обмеження у використанні земель
- земельну ділянку з:
 - відомостями про речові права на земельну ділянку, їх обтяження, одержаними в порядку інформаційної взаємодії



з Державного реєстру речових прав на нерухоме майно;

усіма відомостями, внесеними до Поземельної книги, крім відомостей про речові права на земельну ділянку, що виникли після 1 січня 2013 р.

видачу державного акта на право власності на земельну ділянку новому власнику земельної ділянки

довідку, що містить узагальнену інформацію про землі (території);

вкопіювання з картографічної основи Державного земельного кадастру, кадастрової карти (плану);

копію документа, що створюється під час ведення Державного земельного кадастру;

витяг з документа Державного земельного кадастру;

довідку про наявність та розмір земельної частки (паю);

довідку про наявність у Державному земельному кадастрі відомостей про одержання у власність земельної ділянки у межах норм безоплатної приватизації за певним видом її цільового призначення (використання);

довідку про осіб, які отримали доступ до інформації про суб'єкта речового права у Державному земельному кадастрі.

| | | |
|--|--|---|
| Відомості про: | власника / користувача земельної ділянки або уповноважену ним особу; спадкоємця/ правонаступника (для юридичних осіб); особу, в інтересах якої встановлено обмеження, або уповноважену нею особу | орган державної влади / орган місцевого самоврядування; розробника документації із землеустрою/суб'єкта оціночної діяльності відповідно до статті 6 Закону України "Про оцінку земель"; нотаріуса |
| Прізвище, ім'я та по батькові фізичної особи / найменування юридичної особи | | |
| Податковий номер / серія та номер паспорта фізичної особи, яка через свої релігійні переконання відмовилася від прийняття номера | | |
| Місце проживання фізичної особи / місцезнаходження юридичної особи | | |
| Реквізити документа, що посвідчує особу заявника (назва, номер та серія документа, дата його видачі), та документа, що посвідчує повноваження діяти від імені особи (для уповноваженої особи) | | |
| Підстави для надання відповідної інформації з посиланням на норму закону, яка передбачає право відповідного органу державної влади або органу місцевого самоврядування запитувати таку інформацію, а також реквізити справи, у зв'язку з якою виникла потреба в отриманні інформації | | |

Відомості про об'єкт Державного земельного кадастру, стосовно якого запитуються відомості:



| | |
|--|--|
| Дані про земельну ділянку | |
| Місце розташування земельної ділянки | |
| Кадастровий номер земельної ділянки (за наявності) | |
| Дані про інший об'єкт Державного земельного кадастру, стосовно якого запитуються відомості | |

Відомості про документ та/або витяг з документа Державного земельного кадастру, стосовно якого запитуються відомості:

| | |
|--|--|
| Дані про тип (назву), номер, дату реєстрації, назву розділу або перелік розділів, назву або номер сторінки документу, з якого замовляється копія | |
|--|--|

До заяви/запиту додаються:

- | | |
|---|--|
| <input type="checkbox"/> копія документа, що посвідчує особу; | <input type="checkbox"/> документ, який підтверджує повноваження діяти від імені заявника |
| <input type="checkbox"/> документ про оплату послуг за надання відомостей з Державного земельного кадастру; | (у разі подання заяви уповноваженою особою заявника); |
| | <input type="checkbox"/> доручення власника (користувача) або набувача права на земельну ділянку на отримання відомостей з Державного земельного кадастру. |

Інформацію про стан формування витягу/довідки/вिकопіювання/ засвідченої копії прошу надати:

- у паперовій формі
- в електронній формі на адресу: _____
- в іншій формі _____

Підпис заявника

МП (за наявності)

Дата подання заяви

МП

Службова інформація
Реєстраційний номер заяви

Дата реєстрації заяви

Прізвище, ім'я та по батькові особи,
уповноваженої надавати відомості з
Державного земельного кадастру

Підпис особи, уповноваженої надавати
відомості з Державного земельного
кадастру



ЗАТВЕРДЖЕНО

наказ Головного управління Держгеокадастру
у Дніпропетровській області

28 грудня 2020 року № 371

**ІНФОРМАЦІЙНА КАРТКА АДМІНІСТРАТИВНОЇ ПОСЛУГИ
НАДАННЯ ДОВІДКИ ПРО ОСІБ, ЯКІ ОТРИМАЛИ ДОСТУП ДО ІНФОРМАЦІЇ ПРО
СУБ'ЄКТА РЕЧОВОГО ПРАВА У ДЕРЖАВНОМУ ЗЕМЕЛЬНОМУ КАДАСТРІ**

(назва адміністративної послуги)

(назва адміністративної послуги)

**Відділ у м. Нікополі міськрайонного управління у Нікопольському районі та
м. Нікополі Головного управління Держгеокадастру у Дніпропетровській області**


(найменування суб'єкта надання послуги)

| Інформація про суб'єкта надання адміністративної послуги | | |
|---|--|--|
| 1. | Місцезнаходження суб'єкта надання адміністративної послуги | Дніпропетровська область, м. Нікополь, вул. Станіславського, буд. 24 а |
| 2. | Інформація щодо режиму роботи суб'єкта надання адміністративної послуги | Понеділок – Четвер. – з 08:00 до 17:00 П'ятниця. – з 08:00 до 15:45 Перерва з 12:00-12:45 |
| 3. | Телефон/факс (довідки), адреса електронної пошти та веб-сайт суб'єкта надання адміністративної послуги | тел. (0566) 68-67-68, 68-67-23, 68-69-14, E-mail: nikopol.mv.dp@land.gov.ua |
| Нормативні акти, якими регламентується надання адміністративної послуги | | |
| 4. | Закони України | Стаття 36 Закону України «Про Державний земельний кадастр» |
| 5. | Акти Кабінету Міністрів України | Пункти 165, 166, 167, 167-1, 168, 198, 199 Порядку ведення Державного земельного кадастру, затвердженого постановою Кабінету Міністрів України від 17.10.2012 № 1051 |
| 6. | Акти центральних органів виконавчої влади | |
| 7. | Акти місцевих органів виконавчої влади/органів місцевого самоврядування | |
| Умови отримання адміністративної послуги | | |
| 8. | Підстава для одержання адміністративної послуги | Заява про надання відомостей з Державного земельного кадастру у формі довідки про осіб, які отримали доступ до інформації про суб'єкта речового права у Державному земельному кадастрі |
| 9. | Вичерпний перелік документів, необхідних для отримання адміністративної послуги, а також вимоги до них | 1. Заява про надання відомостей з Державного земельного кадастру за формою, встановленою Порядком ведення Державного земельного кадастру, затвердженим постановою Кабінету Міністрів України від 17 жовтня 2012 р. № 1051 (форма заяви додається)* 2. Документ, який підтверджує повноваження діяти від імені |

0.172
Візір Ольга Сергіївна

16.29.30

ГУ ДЕРЖГЕОКАДАСТРУ У ДНІПРОПЕТРОВСЬКІЙ ОБЛАСТІ
371 від 28.12.2020



| | | |
|-----|---|---|
| | | заявника (у разі подання заяви уповноваженою заявником особою) |
| 10. | Порядок та спосіб подання документів, необхідних для отримання адміністративної послуги | Заява про надання відомостей з Державного земельного кадастру у паперовій формі з доданими документами подається заявником або уповноваженою ним особою особисто або надсилається рекомендованим листом з описом вкладення та повідомленням про вручення або в електронній формі надсилається через Публічну кадастрову карту або Єдиний державний портал адміністративних послуг, у тому числі через інтегровану з ним інформаційну систему Держгеокадастру, представлену у формі Інтернет-сторінки. |
| 11. | Платність (безоплатність) надання адміністративної послуги | Безоплатно |
| 12. | Строк надання адміністративної послуги | Протягом 10 робочих днів з дня реєстрації відповідної заяви у територіальному органі Держгеокадастру |
| 13. | Перелік підстав для відмови у наданні адміністративної послуги | <ol style="list-style-type: none"> 1. У Державному земельному кадастрі відсутні запитувані відомості 2. Із заявою про надання відомостей з Державного земельного кадастру звернулася неналежна особа (на отримання відомостей Державного земельного кадастру у формі довідки про осіб, які отримали доступ до інформації про суб'єкта речового права у Державному земельному кадастрі мають право: суб'єкти речових прав на земельні ділянки; органи державної влади та органи місцевого самоврядування для реалізації своїх повноважень, визначених законом.) 3. Документи подані не в повному обсязі (відсутність документа, що підтверджує повноваження діяти від імені заявника) та/або не відповідають вимогам, встановленим законом (заява не відповідає встановленій формі) |
| 14. | Результат надання адміністративної послуги | Довідка про осіб, які отримали доступ до інформації про суб'єкта речового права у Державному земельному кадастрі або повідомлення про відмову у її наданні |
| 15. | Способи отримання відповіді (результату) | Видається заявнику (уповноваженій особі заявника), надсилається поштою на адресу, вказану заявником у заяві. У разі подання заяви в електронній формі за власним електронним цифровим підписом (печаткою) заявника довідка про осіб, які отримали доступ до інформації про суб'єкта речового права у Державному земельному кадастрі або мотивована відмова у наданні такої довідки за бажанням заявника видаються також у формі електронного документа засобами телекомунікаційного зв'язку. |
| 16. | Примітка | * Форма заяви про надання відомостей з Державного земельного кадастру наведена у додатку до інформаційної картки адміністративної послуги. |



Додаток

до інформаційної картки адміністративної послуги з надання довідки про осіб, які отримали доступ до інформації про суб'єкта речового права у Державному земельному кадастрі

| |
|--|
| (особа, уповноважена надавати відомості |
| з Державного земельного кадастру) |
| (прізвище, ім'я та по батькові фізичної особи / |
| найменування юридичної особи) |
| (податковий номер/серія та номер паспорта |
| фізичної особи, яка через свої релігійні переконання |
| відмовилася від прийняття номера) |
| (реквізити документа, що посвідчує особу, |
| яка звернулася із заявою |
| (назва документа, номер та серія, дата видачі), та |
| документа, що посвідчує повноваження діяти |
| від імені особи) |
| (місце проживання фізичної особи / |
| місцезнаходження юридичної особи) |
| (номер контактного телефону) |

ЗАЯВА

про надання відомостей з Державного земельного кадастру

Відповідно до Закону України "Про Державний земельний кадастр" та Порядку ведення Державного земельного кадастру прошу надати:

витяг з Державного земельного кадастру

про:

- межі державного кордону України
- землі в межах території адміністративно-територіальної одиниці
- обмеження у використанні земель
- земельну ділянку з:
 - відомостями про речові права на земельну ділянку, їх обтяження, одержаними в порядку інформаційної взаємодії з Державного реєстру речових прав на нерухоме майно;
 - усіма відомостями, внесеними до Поземельної книги, крім відомостей про речові права на земельну ділянку, що виникли після 1 січня 2013 р.
 - видачу державного акта на право власності на земельну ділянку новому власнику земельної ділянки

довідку, що містить узагальнену інформацію про землі (території);



- вкопійовання з картографічної основи Державного земельного кадастру, кадастрової карти (плану);
- копію документа, що створюється під час ведення Державного земельного кадастру;
- витяг з документа Державного земельного кадастру;
- довідку про наявність та розмір земельної частки (паю);
- довідку про наявність у Державному земельному кадастрі відомостей про одержання у власність земельної ділянки у межах норм безоплатної приватизації за певним видом її цільового призначення (використання);
- довідку про осіб, які отримали доступ до інформації про суб'єкта речового права у Державному земельному кадастрі.

| | | |
|--|--|---|
| Відомості про: | власника / користувача земельної ділянки або уповноважену ним особу; спадкоємця/ правонаступника (для юридичних осіб); особу, в інтересах якої встановлено обмеження, або уповноважену нею особу | орган державної влади / орган місцевого самоврядування; розробника документації із землеустрою/суб'єкта оціночної діяльності відповідно до статті 6 Закону України "Про оцінку земель"; нотаріуса |
| Прізвище, ім'я та по батькові фізичної особи / найменування юридичної особи | | |
| Податковий номер / серія та номер паспорта фізичної особи, яка через свої релігійні переконання відмовилася від прийняття номера | | |
| Місце проживання фізичної особи / місцезнаходження юридичної особи | | |
| Реквізити документа, що посвідчує особу заявника (назва, номер та серія документа, дата його видачі), та документа, що посвідчує повноваження діяти від імені особи (для уповноваженої особи) | | |
| Підстави для надання відповідної інформації з посиланням на норму закону, яка передбачає право відповідного органу державної влади або органу місцевого самоврядування запитувати таку інформацію, а також реквізити справи, у зв'язку з якою виникла потреба в отриманні інформації | | |

Відомості про об'єкт Державного земельного кадастру, стосовно якого запитуються відомості:

| | |
|--|--|
| Дані про земельну ділянку | |
| Місце розташування земельної ділянки | |
| Кадастровий номер земельної ділянки (за наявності) | |
| Дані про інший об'єкт Державного земельного кадастру, стосовно якого запитуються відомості | |



Відомості про документ та/або витяг з документа Державного земельного кадастру, стосовно якого запитуються відомості:

| | |
|--|--|
| Дані про тип (назву), номер, дату реєстрації, назву розділу або перелік розділів, назву або номер сторінки документу, з якого замовляється копія | |
|--|--|

До заяви/запиту додаються:

- | | |
|---|--|
| <input type="checkbox"/> копія документа, що посвідчує особу; | <input type="checkbox"/> документ, який підтверджує повноваження діяти від імені заявника |
| <input type="checkbox"/> документ про оплату послуг за надання відомостей з Державного земельного кадастру; | (у разі подання заяви уповноваженою особою заявника); |
| | <input type="checkbox"/> доручення власника (користувача) або набувача права на земельну ділянку на отримання відомостей з Державного земельного кадастру. |

Інформацію про стан формування витягу/довідки/викопіювання/ засвідченої копії прошу надати:

- у паперовій формі
- в електронній формі на адресу: _____
- в іншій формі _____

Підпис заявника

МП (за наявності)

Дата подання заяви

Службова інформація

Реєстраційний номер заяви

Дата реєстрації заяви

Прізвище, ім'я та по батькові особи, уповноваженої надавати відомості з Державного земельного кадастру

Підпис особи, уповноваженої надавати відомості з Державного земельного кадастру

МП

